



**Муниципальное унитарное предприятие  
«УПРАВЛЕНИЕ КАПИТАЛЬНОГО СТРОИТЕЛЬСТВА КЕМЕРОВСКОГО МУНИЦИПАЛЬНОГО ОКРУГА»  
(МУП «УКС»)**

ИНН 4205230806 КПП 425001001

Юр. адрес: 650510, РФ, Кемеровская область-Кузбасс, Кемеровский муниципальный округ, п. Новостройка, ул. Центральная, д. 9 пом. 4  
Почтовый адрес: 650051, РФ, Кемеровская область-Кузбасс, г. Кемерово, ул. Пчелобазы, д. 2  
Тел/факс 44-10-40

*Капитальный ремонт (благоустройство) общественной территории  
по адресу: Кемеровский муниципальный округ, с.Верхотомское, ул.Курортная*

*Рабочая документация*

*Шифр: 16.10.20-ГП*

*Кемерово 2021г.*



Муниципальное унитарное предприятие  
«УПРАВЛЕНИЕ КАПИТАЛЬНОГО СТРОИТЕЛЬСТВА КЕМЕРОВСКОГО МУНИЦИПАЛЬНОГО ОКРУГА»  
(МУП «УКС»)

ИНН 4205230806 КПП 425001001

Юр. адрес: 650510, РФ, Кемеровская область-Кузбасс, Кемеровский муниципальный округ, п. Новостройка, ул. Центральная, д. 9 пом. 4

Почтовый адрес: 650051, РФ, Кемеровская область-Кузбасс, г. Кемерово, ул. Пчелобаза, д. 2

Тел/факс 44-10-40

*Капитальный ремонт (благоустройство) общественной территории  
по адресу: Кемеровский муниципальный округ, с.Верхотомское, ул.Курортная*

*Рабочая документация*

*Шифр: 16.10.20-ГП*

*И.о. директора МУП «УКС»*

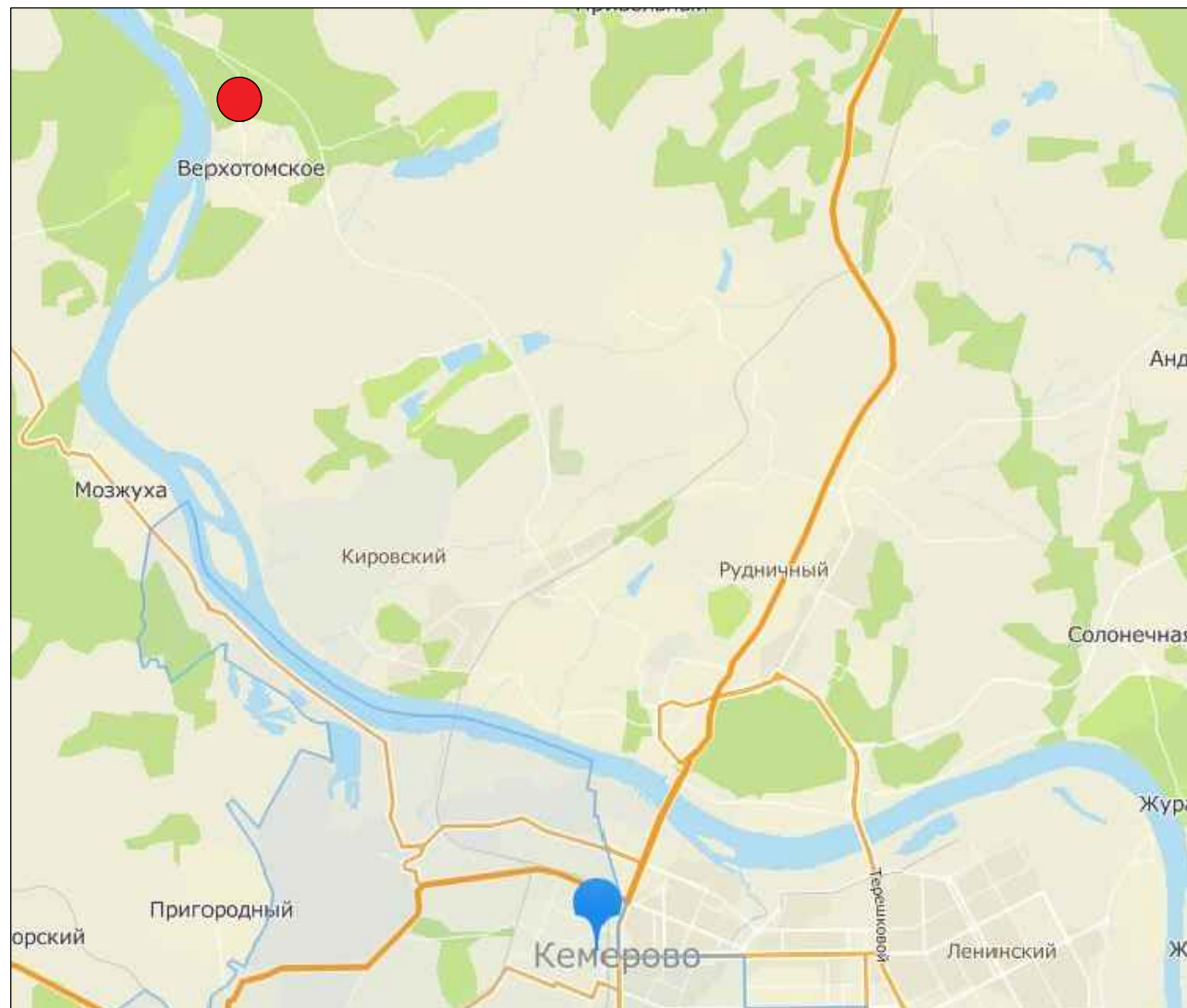
*Е.Ю. Федосова*

*И.о. главного инженера*

*О.А. Скоредин*

*Кемерово 2021г.*

### Территориальное расположение



Ситуационный план



### Ведомость чертежей основного комплекта

Лист	Наименование	Примечание
1	Общие данные. Ситуационный план	
2	План благоустройства. Ведомость малых архитектурных форм	

### Общие указания

Рабочая документация генерального плана разработана в соответствии с требованиями действующих норм, правил и стандартов.

-СП 42.13330.2016 "Градостроительство. Планировка и застройка городских и сельских поселений. Актуализованная редакция СНиП 2.07.01-89\*";

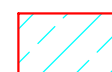
-СП 82.13330.2016 Благоустройство территорий. Актуализированная редакция СНиП III-10-75 (с Изменениями N 1, 2)

-ГОСТ 21.508-93 Система проектной документации для строительства (СПДС). Правила выполнения рабочей документации генеральных планов предприятий, сооружений и жилищно-гражданских объектов

Схема планировочной организации земельного участка выполнена на основе инженерно-топографического плана в масштабе 1:500;

Принятая система высот - Балтийская.

Система координат - Местная.



- Расположение рассматриваемого объекта благоустройства




						16.10.20-ГП		
						Капитальный ремонт (благоустройство) общественной территории по адресу: Кемеровский муниципальный округ, с.Верхотомское, ул.Курортная		
Изм.	Кол.уч.	Лист	№ док.	Подп.	Дата	Стадия	Лист	Листов
Разраб.		Сивакова Е.Н			2021	Р	1	2
Проверил		Перевизник						
Н. контр.						Ситуационный план. Общие данные.		МУП "УКС"

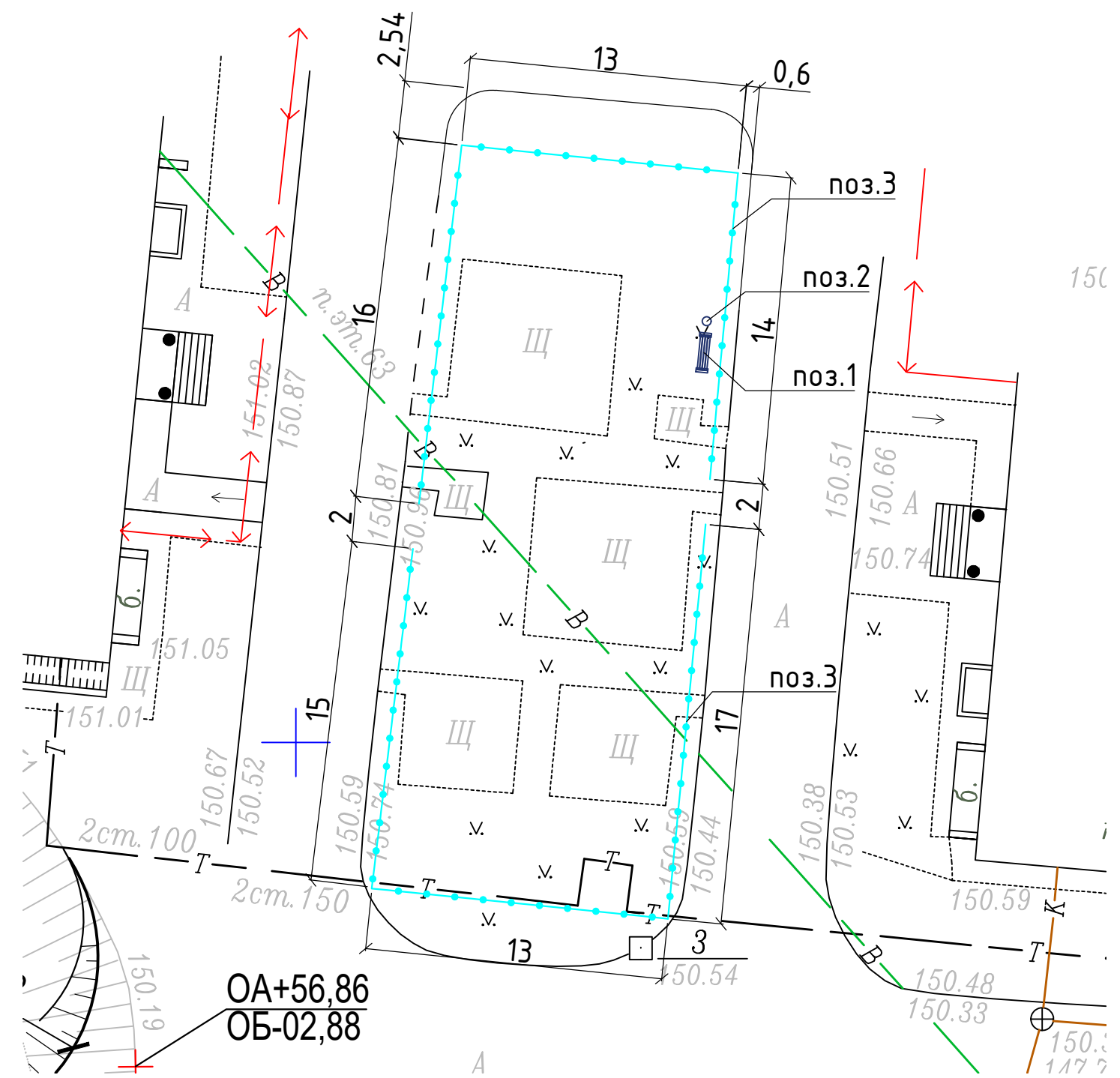
Копировал

Формат А3


Инв. № подл.	Подпись и дата	Взам. инв. №	Инв. № дубл.	Подп. и дата

## Ведомость малых архитектурных форм

Поз.	Наименование	Обозначение	Кол.	Примечание
1	Скамья СК-1, шт		1	
2	Урна УМ-1, шт		1	
3	Ограждение, м.п		88,0	



поз.1 Скамья СК-1, 1 шт.



поз.2 Урна УМ-1, 1шт.



поз.3 Ограждение, 88 м.п



### Примечание:

1. Допускается изменение внешнего вида малых архитектурных форм по согласованию с Заказчиком и Проектировщиком.
2. Вес стойки ограждения 40x40x3:  
 1м - 3,36кг  
 2м - 6,72 кг\*  
 \*с учетом подземной части

Инв. № подл.	Взам. инв. №	Инв. № дубл.	Подп. и дата
--------------	--------------	--------------	--------------

16.10.20-ГП					
Капитальный ремонт (благоустройство) общественной территории по адресу: Кемеровский муниципальный округ, с.Верхотомское, ул.Курортная					
Изм.	Кол.уч.	Лист	№ док.	Подп.	Дата
Разраб.		Сивакова Е.Н			
Проверил		Перевизник			
				Стадия	Лист
				Р	2
				Листов	
				МУП "УКС"	
Н. контр.				План благоустройства	