



**Муниципальное унитарное предприятие
«УПРАВЛЕНИЕ КАПИТАЛЬНОГО СТРОИТЕЛЬСТВА КЕМЕРОВСКОГО МУНИЦИПАЛЬНОГО ОКРУГА»
(МУП «УКС»)**

ИНН 4205230806 КПП 425001001

Юр. адрес: 650510, РФ, Кемеровская область-Кузбасс, Кемеровский муниципальный округ, п. Новостройка, ул. Центральная, д. 9 пом. 4
Почтовый адрес: 650051, РФ, Кемеровская область-Кузбасс, г. Кемерово, ул. Пчелобазы, д. 2
Тел/факс 44-10-40

*Капитальный ремонт (благоустройство) общественной территории
по адресу: Кемеровский муниципальный округ, д. Сухая Речка, ул. Школьная*

Рабочая документация

Шифр: 18.10.20-ГП

Кемерово 2021г.



Муниципальное унитарное предприятие
«УПРАВЛЕНИЕ КАПИТАЛЬНОГО СТРОИТЕЛЬСТВА КЕМЕРОВСКОГО МУНИЦИПАЛЬНОГО ОКРУГА»
(МУП «УКС»)

ИНН 4205230806 КПП 425001001

Юр. адрес: 650510, РФ, Кемеровская область-Кузбасс, Кемеровский муниципальный округ, п. Новостройка, ул. Центральная, д. 9 пом. 4

Почтовый адрес: 650051, РФ, Кемеровская область-Кузбасс, г. Кемерово, ул. Пчелобаза, д. 2

Тел/факс 44-10-40

*Капитальный ремонт (благоустройство) общественной территории
по адресу: Кемеровский муниципальный округ, д. Сухая Речка, ул. Школьная*

Рабочая документация

Шифр: 18.10.20-ГП

И.о. директора МУП «УКС»

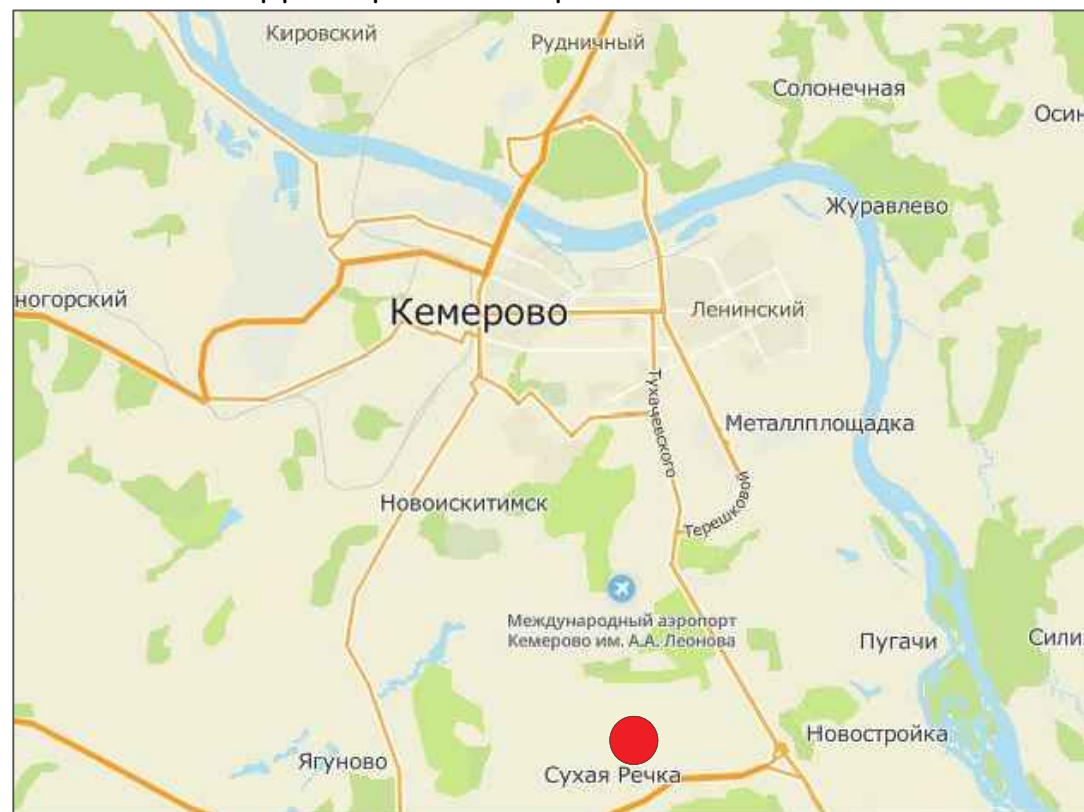
Е.Ю. Федосова

И.о. главного инженера

О.А. Скоредин

Кемерово 2021г.

Территориальное расположение



Ситуационный план



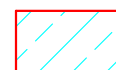
Ведомость основных комплектов рабочих чертежей

Лист	Наименование	Примечание
1	Общие данные. Ситуационный план	
2	План благоустройства. Ведомость малых архитектурных форм	

Общие указания

Рабочая документация генерального плана разработана в соответствии с требованиями действующих норм, правил и стандартов.
 -СП 42.13330.2016 "Градостроительство. Планировка и застройка городских и сельских поселений. Актуализованная редакция СНиП 2.07.01-89*";
 -СП 82.13330.2016 Благоустройство территорий. Актуализованная редакция СНиП III-10-75 (с Изменениями N 1, 2)
 -ГОСТ 21.508-93 Система проектной документации для строительства (СПДС). Правила выполнения рабочей документации генеральных планов предприятий, сооружений и жилищно-гражданских объектов

Схема планировочной организации земельного участка выполнена на основе инженерно-топографического плана в масштабе 1:500;
 Принятая система высот - Балтийская.
 Система координат - Местная.






- Расположение рассматриваемого объекта благоустройства


Инв. № подл.	Подпись и дата	Взам. инв. №	Инв. № дубл.	Подп. и дата

						18.10.20-ГП		
						Капитальный ремонт (благоустройство) общественной территории по адресу: Кемеровский муниципальный округ, д.Сухая Речка, ул. Школьная		
Изм.	Кол. уч.	Лист	№ док.	Подп.	Дата	Стадия	Лист	Листов
Разраб.		Сивакова				Р	1	2
Проверил		Перевизник						
Н. контр.						Ситуационный план. Общие данные.		МУП "УКС"

Ведомость малых архитектурных форм

Поз.	Наименование	Обозначение	Кол.	Примечание
1	Скамья СК-1, шт		2	
2	Урна УМ-1, шт		2	
3	Ограждение, м.п		88,0	

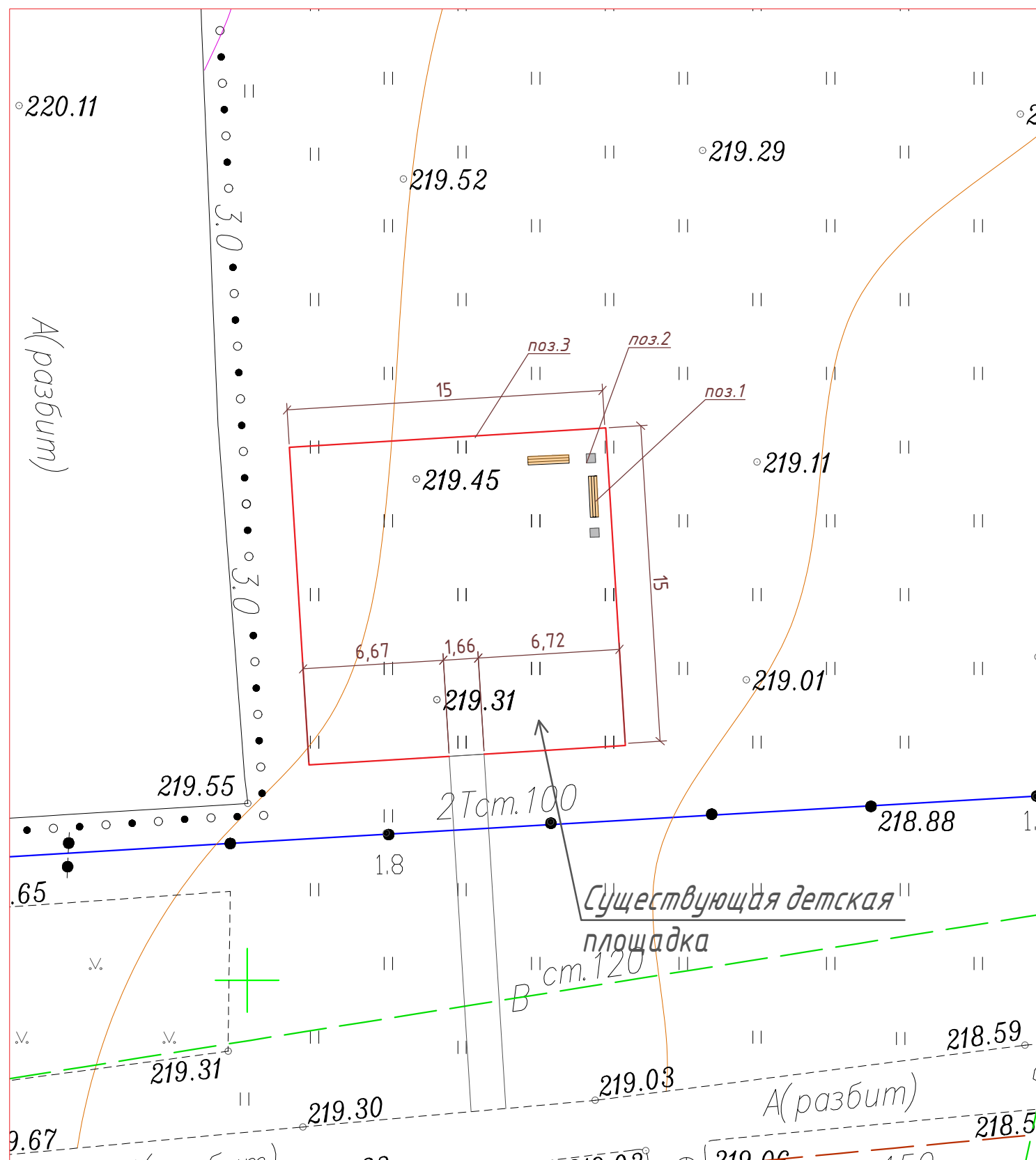
поз.1 Скамья СК-1, 2 шт.



поз.2 Урна УМ-1, 2 шт.



поз.3 Ограждение, 88 м.п



Примечание:

1. Допускается изменение внешнего вида малых архитектурных форм по согласованию с Заказчиком и Проектировщиком.
2. Вес стойки ограждения 40x40x3:
 1м - 3,36кг
 2м - 6,72 кг*
 *с учетом подземной части

18.10.20-ГП					
Капитальный ремонт (благоустройство) общественной территории по адресу: Кемеровский муниципальный округ, д.Сухая Речка, ул. Школьная					
Изм.	Кол.уч.	Лист	№ док.	Подп.	Дата
Разраб.	Сивакова				
Проверил	Перевизник				
Н. контр.					
План благоустройства				Стадия	Лист
				Р	2
				Листов	2
МУП "УКС"					

Инв. № подл.	
Подпись и дата	
Взам. инв. №	
Инв. № дубл.	
Подп. и дата	