

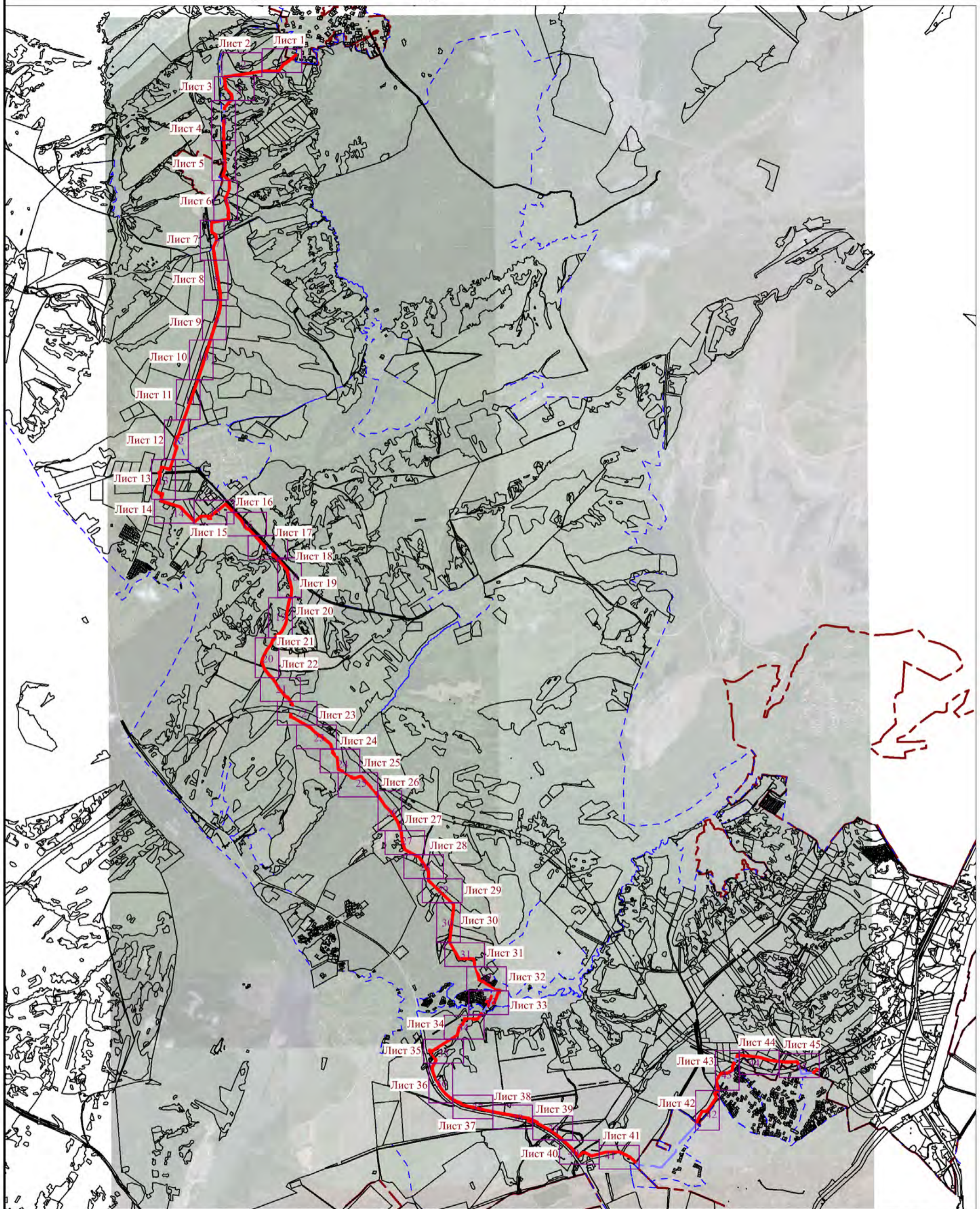
## Информационное сообщение

Администрация Кемеровского муниципального округа в соответствии со ст. 39.42 Земельного кодекса Российской Федерации извещает о рассмотрении ходатайства ООО «Газпром газификация» о возможном установлении публичного сервитута в целях: складирования строительных и иных материалов, возведения некапитальных строений, сооружений (включая ограждения, бытовки, навесы) и (или) размещения строительной техники, которые необходимы для обеспечения строительства линейного объекта системы газоснабжения «Межпоселковый газопровод от ГРС 3 до с. Барановка Кемеровского муниципального округа, Кемеровской области - Кузбасса», в отношении земель, государственная собственность на которые не разграничена, в границах кадастровых кварталов 42:04:0203001, 42:04:0202002, 42:04:0204001, 42:04:0204002, 42:04:0207001, 42:24:0301004, 42:04:0204018, а также частей земельных участков с кадастровыми номерами 42:04:0000000:1953, 42:04:0000000:1582, 42:04:0000000:930, 42:04:0000000:1979, 42:04:0204001:556, 42:04:0204001:235, 42:04:0204001:522, 42:04:0204001:526, 42:04:0204001:562, 42:04:0204001:315, 42:04:0000000:2024, 42:04:0000000:2192, 42:04:0000000:1960, 42:04:0000000:1149, 42:04:0000000:2042, 42:04:0207001:495, 42:04:0207001:21 (ЕЗП 42:04:0207001:23), 42:04:0207001:1045 (ЕЗП 42:04:0207001:23), 42:04:0207001:1051, 42:04:0207001:1078, 42:04:0207001:1079, 42:04:0000000:1151, 42:04:0207001:643, 42:04:0207001:903, 42:04:0207001:1121, 42:04:0207001:1151, 42:04:0204002:252 (ЕЗП 42:04:0204002:253), 42:04:0204002:328, 42:04:0204002:330, 42:04:0204002:720, 42:04:0204002:920, 42:04:0204002:1017 (ЕЗП 42:04:0204002:30), 42:04:0000000:223, 42:04:0000000:1997, 42:04:0000000:1104, 42:04:0000000:97, 42:00:0000000:33557, 42:24:0301004:147, согласно приложенной схеме.

Заинтересованные лица, а также правообладатели земельных участков, если их права не зарегистрированы в Едином государственном реестре недвижимости, могут ознакомиться с поступившим ходатайством об установлении публичного сервитута и прилагаемым к нему описанием местоположения границ публичного сервитута, а также подать заявление об учете прав на земельный участок в течение 15 дней со дня опубликования настоящего извещения и его размещения на официальном сайте администрации Кемеровского муниципального округа [www.akmrko.ru](http://www.akmrko.ru) и на информационном щите администрации Кемеровского муниципального округа.

Прием заявлений, а также ознакомление с поступившим ходатайством об установлении публичного сервитута и прилагаемым к нему описанием местоположения границ публичного сервитута осуществляется до 17:30 25.12.2025 по адресу: г. Кемерово, пр. Ленина, 5, каб.33.

# Схема расположения границ публичного сервитута



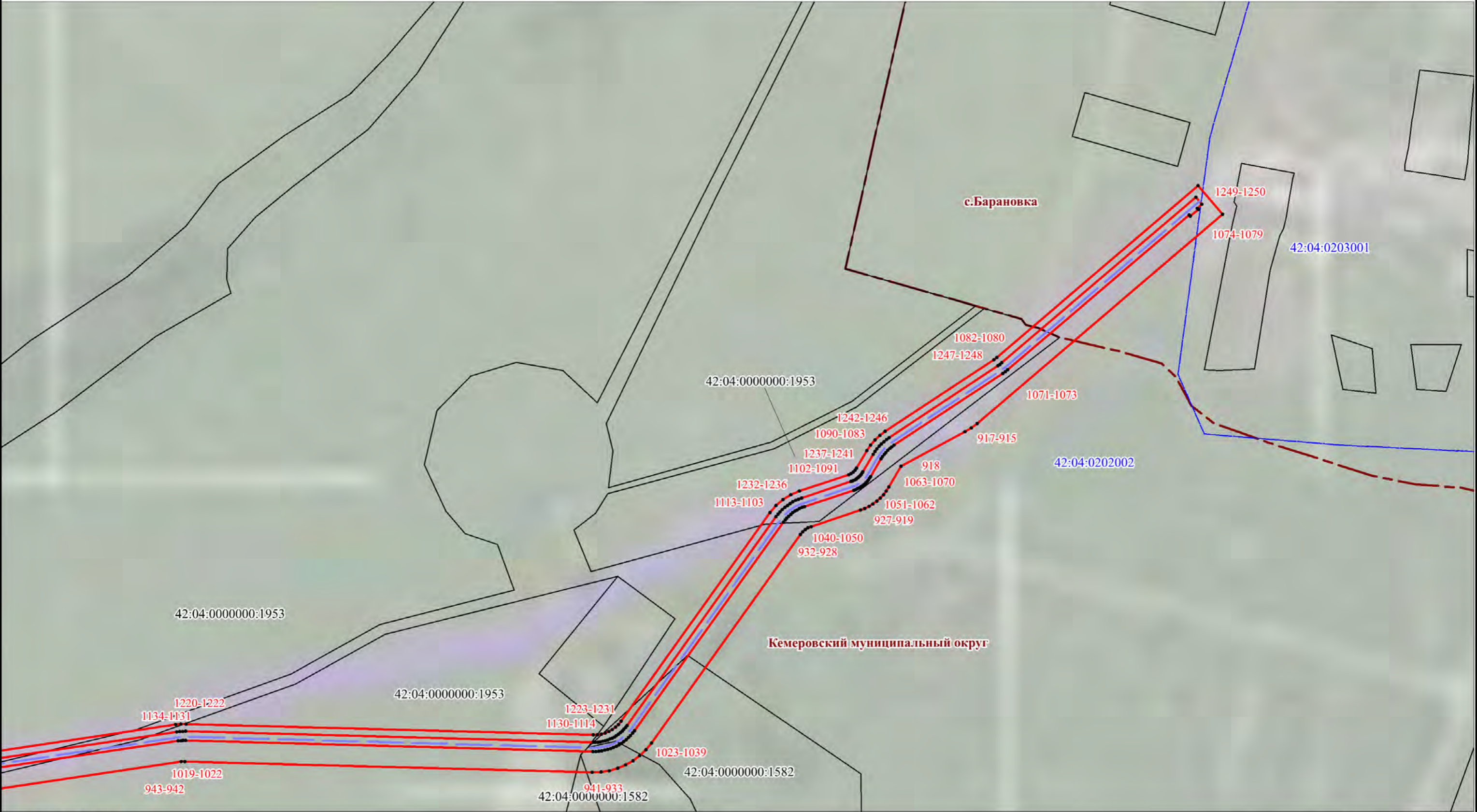
## УСЛОВНЫЕ ОБОЗНАЧЕНИЯ:

- - проектные границы публичного сервитута
- 1 - характерные точки границ публичного сервитута
- - - - установленные границы административно-территориальных образований
- 42:04:0202002:1 - границы и кадастровые номера, в отношении которых испрашивается публичный сервитут
- 42:04:0202002 - границы и кадастровые номера кадастровых кварталов
- - проектное местоположение оси линейного объекта

Масштаб 1:65000

Схема расположения границ публичного сервитута

Выносной лист 1

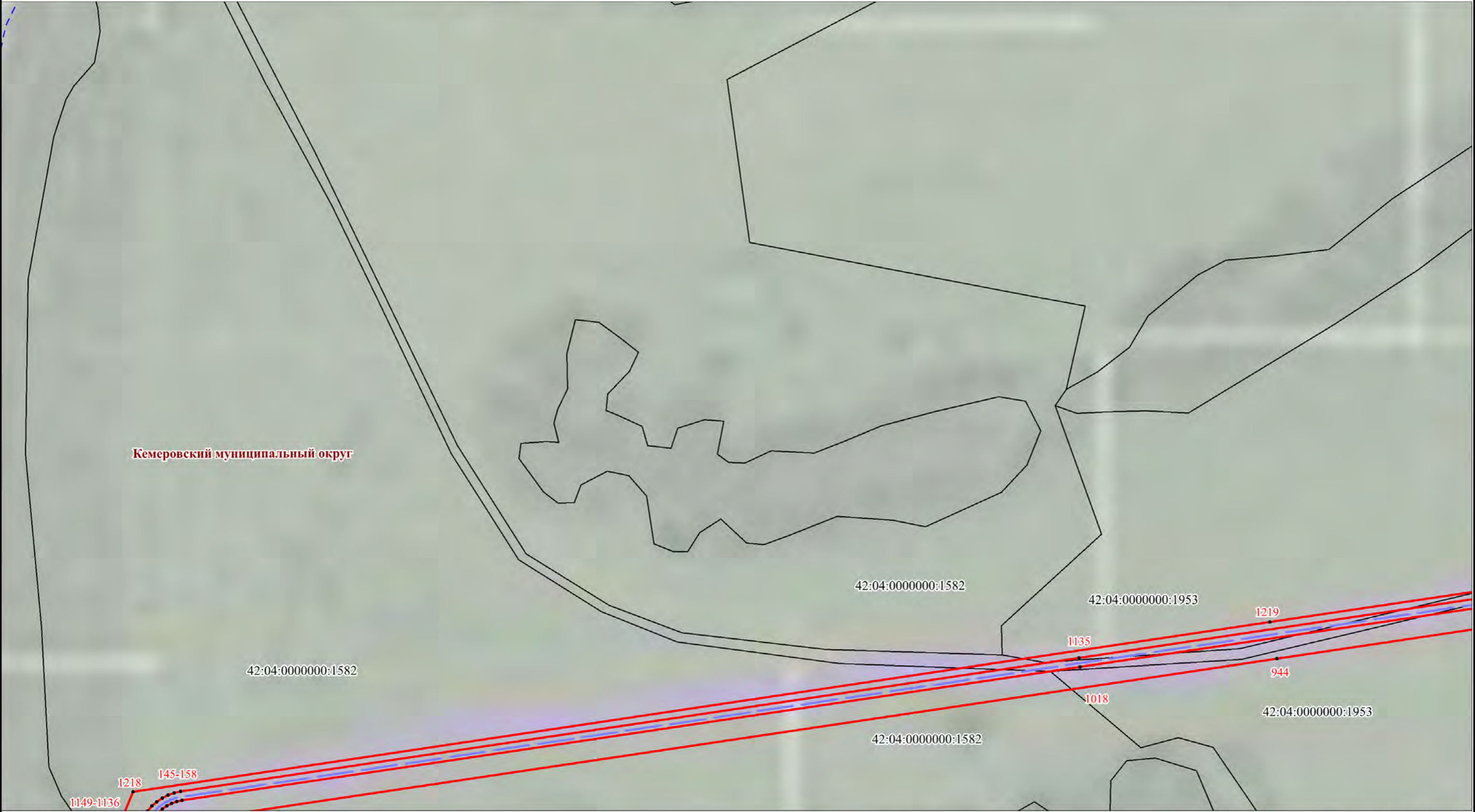


УСЛОВНЫЕ ОБОЗНАЧЕНИЯ:







- проектные границы публичного сервитута
- характерные точки границ публичного сервитута
- установленные границы административно-территориальных образований
- границы и кадастровые номера, в отношении которых испрашивается публичный сервитут
- границы и кадастровые номера кадастровых кварталов
- проектное местоположение оси линейного объекта

Масштаб 1:2000

Схема расположения границ публичного сервитута

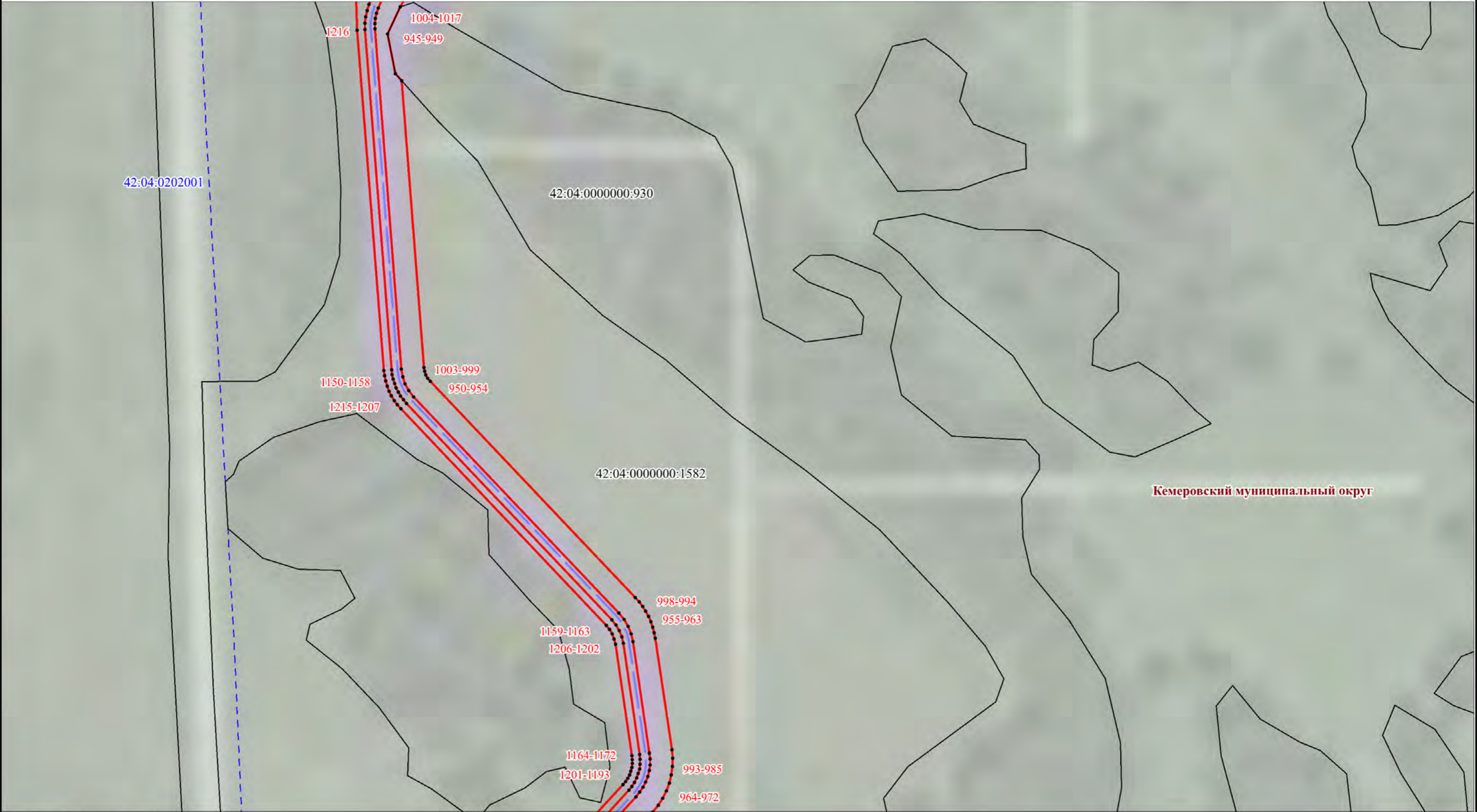


УСЛОВНЫЕ ОБОЗНАЧЕНИЯ:

-  - проектные границы публичного сервитута
-  - характерные точки границ публичного сервитута
-  - установленные границы административно-территориальных образований
-  - границы и кадастровые номера, в отношении которых испрашивается публичный сервитут
-  - границы и кадастровые номера кадастровых кварталов
-  - проектное местоположение оси линейного объекта

Масштаб 1:2000

Схема расположения границ публичного сервитута



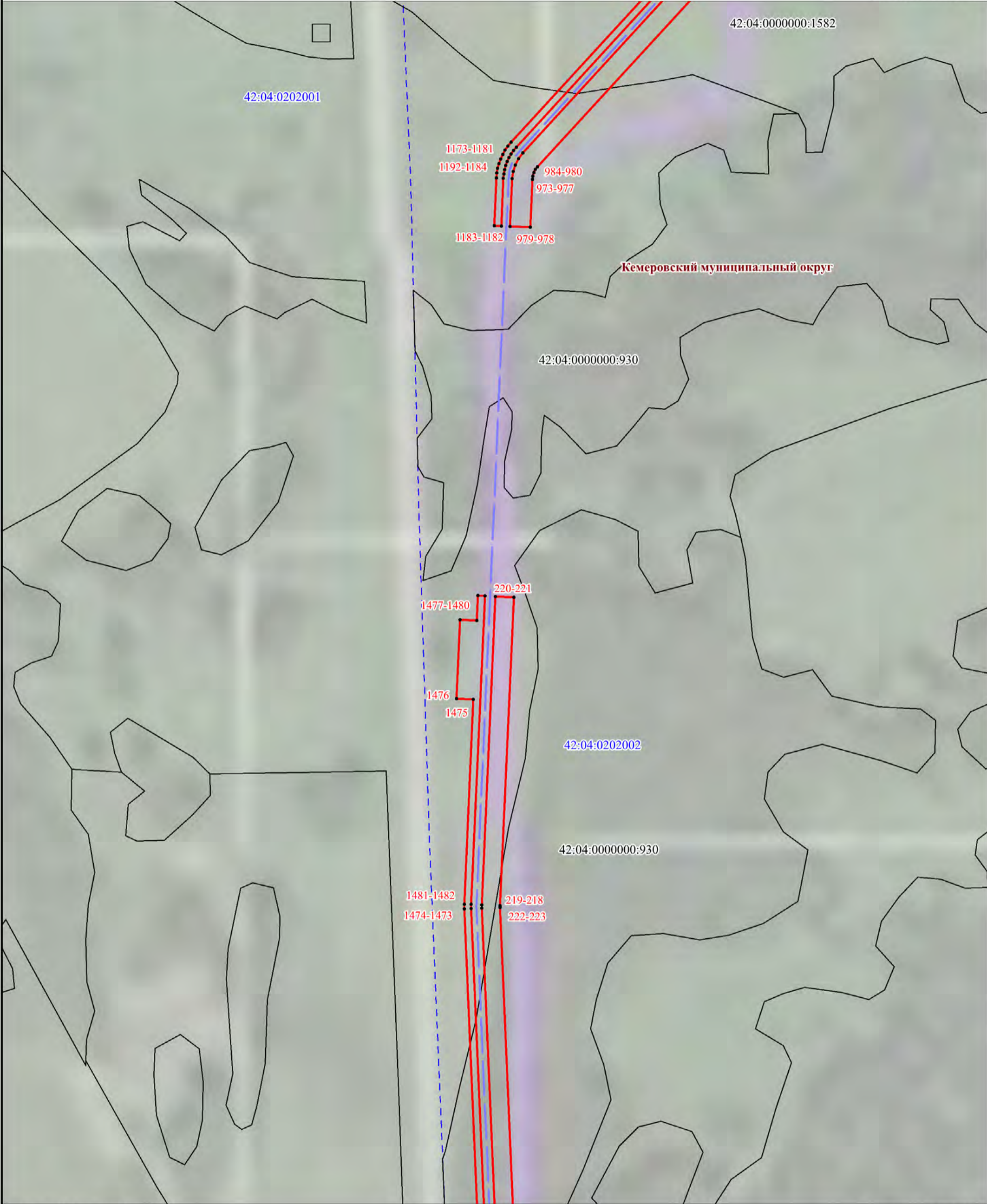
УСЛОВНЫЕ ОБОЗНАЧЕНИЯ:

- проектные границы публичного сервитута
- характерные точки границ публичного сервитута
- установленные границы административно-территориальных образований
- границы и кадастровые номера, в отношении которых испрашивается публичный сервитут
- границы и кадастровые номера кадастровых кварталов
- проектное местоположение оси линейного объекта

Масштаб 1:2000

Схема расположения границ публичного сервитута

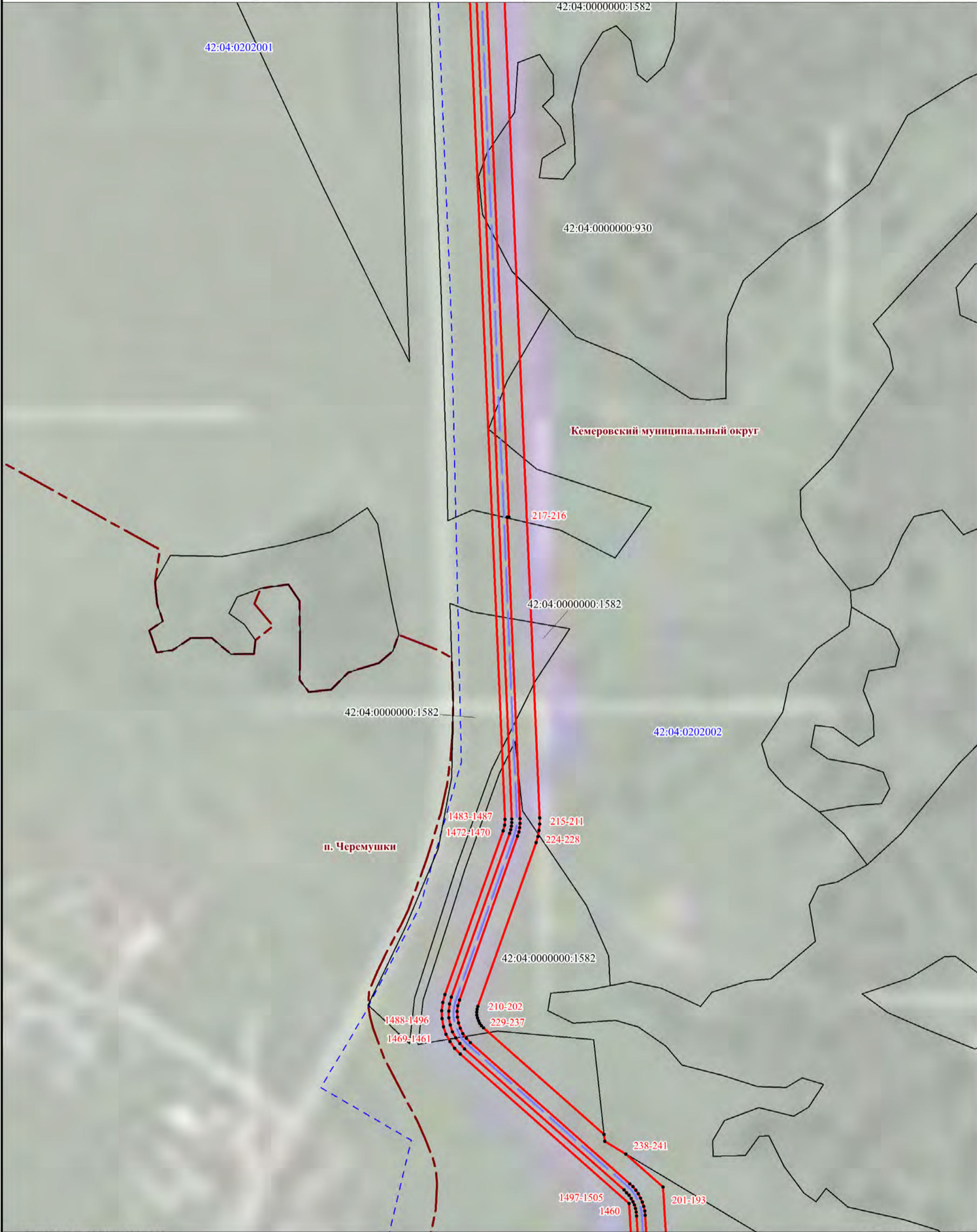
Выносной лист 4



УСЛОВНЫЕ ОБОЗНАЧЕНИЯ:

- проектные границы публичного сервитута
- характерные точки границ публичного сервитута
- установленные границы административно-территориальных образований
- границы и кадастровые номера, в отношении которых испрашивается публичный сервитут
- границы и кадастровые номера кадастровых кварталов
- проектное местоположение оси линейного объекта

Масштаб 1:2000



УСЛОВНЫЕ ОБОЗНАЧЕНИЯ:

Масштаб 1:2000

- проектные границы публичного сервитута
- характерные точки границ публичного сервитута
- установленные границы административно-территориальных образований
- границы и кадастровые номера, в отношении которых испрашивается публичный сервитут
- границы и кадастровые номера кадастровых кварталов
- проектное местоположение оси линейного объекта

# Схема расположения границ публичного сервитута

Выносной лист 6



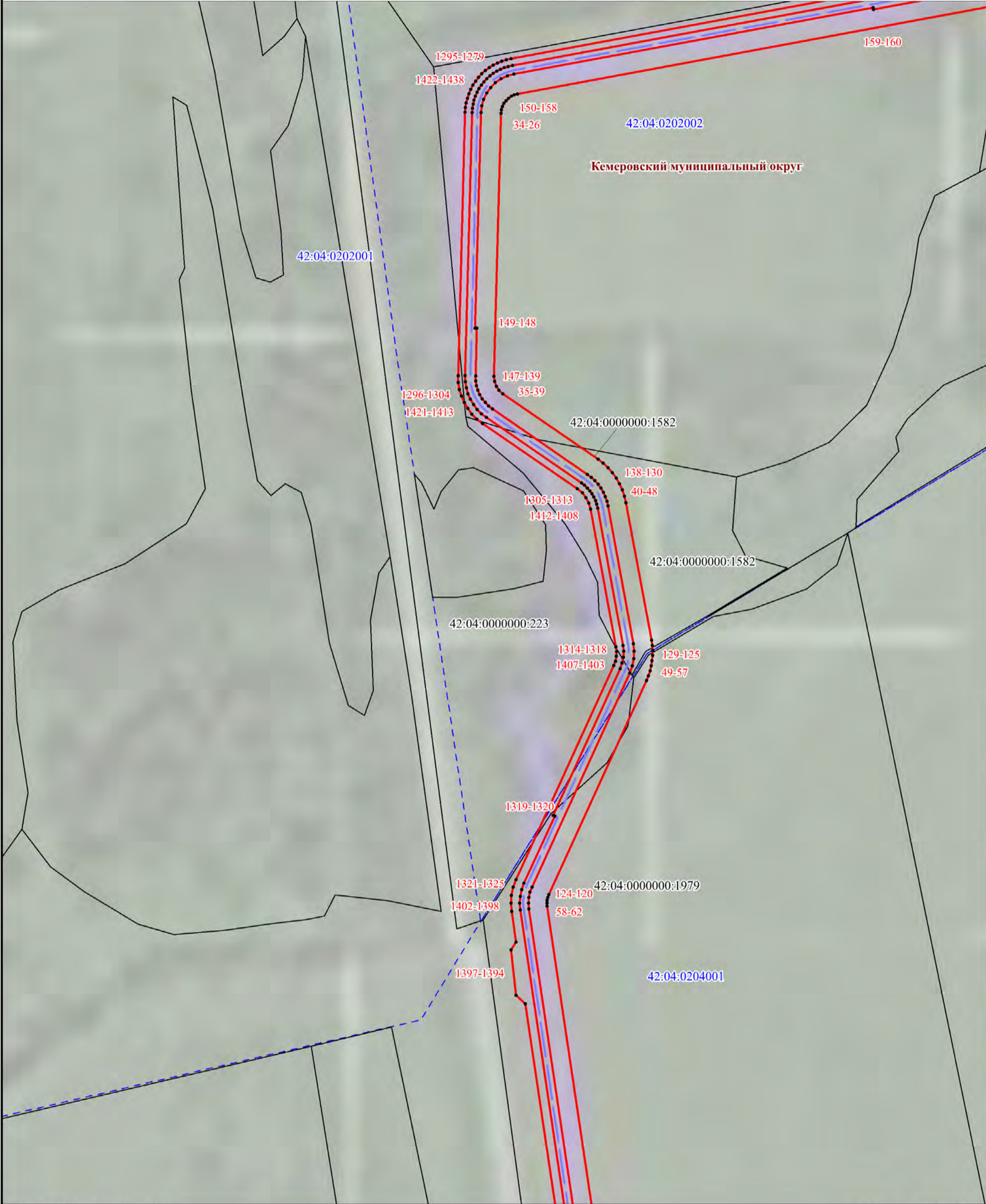
## УСЛОВНЫЕ ОБОЗНАЧЕНИЯ:

- проектные границы публичного сервитута
- характерные точки границ публичного сервитута
- установленные границы административно-территориальных образований
- границы и кадастровые номера, в отношении которых испрашивается публичный сервитут
- границы и кадастровые номера кадастровых кварталов
- проектное местоположение оси линейного объекта

Масштаб 1:2000

# Схема расположения границ публичного сервитута

Выносной лист 7



УСЛОВНЫЕ ОБОЗНАЧЕНИЯ:

- проектные границы публичного сервитута
- характерные точки границ публичного сервитута
- установленные границы административно-территориальных образований
- границы и кадастровые номера, в отношении которых испрашивается публичный сервитут
- границы и кадастровые номера кадастровых кварталов
- проектное местоположение оси линейного объекта

Масштаб 1:2000



УСЛОВНЫЕ ОБОЗНАЧЕНИЯ:

- проектные границы публичного сервитута
- характерные точки границ публичного сервитута
- установленные границы административно-территориальных образований
- границы и кадастровые номера, в отношении которых испрашивается публичный сервитут
- границы и кадастровые номера кадастровых кварталов
- проектное местоположение оси линейного объекта

Масштаб 1:2000



УСЛОВНЫЕ ОБОЗНАЧЕНИЯ:

1

42:04:0202002:1

42:04:0202002

- проектные границы публичного сервитута

- характерные точки границ публичного сервитута

- установленные границы административно-территориальных образований

-границы и кадастровые номера, в отношении которых испрашивается публичный сервитут

- границы и кадастровые номера кадастровых кварталов

- проектное местоположение оси линейного объекта

Масштаб 1:2000

# Схема расположения границ публичного сервитута



УСЛОВНЫЕ ОБОЗНАЧЕНИЯ:

- проектные границы публичного сервитута
- характерные точки границ публичного сервитута
- установленные границы административно-территориальных образований
- границы и кадастровые номера, в отношении которых испрашивается публичный сервитут
- границы и кадастровые номера кадастровых кварталов
- проектное местоположение оси линейного объекта

Масштаб 1:2000



УСЛОВНЫЕ ОБОЗНАЧЕНИЯ:

42:04:0202002:1

42:04:0202002

- проектные границы публичного сервитута

- характерные точки границ публичного сервитута

- установленные границы административно-территориальных образований

-границы и кадастровые номера, в отношении которых испрашивается публичный сервитут

- границы и кадастровые номера кадастровых кварталов

- проектное местоположение оси линейного объекта

Масштаб 1:2000

Схема расположения границ публичного сервитута

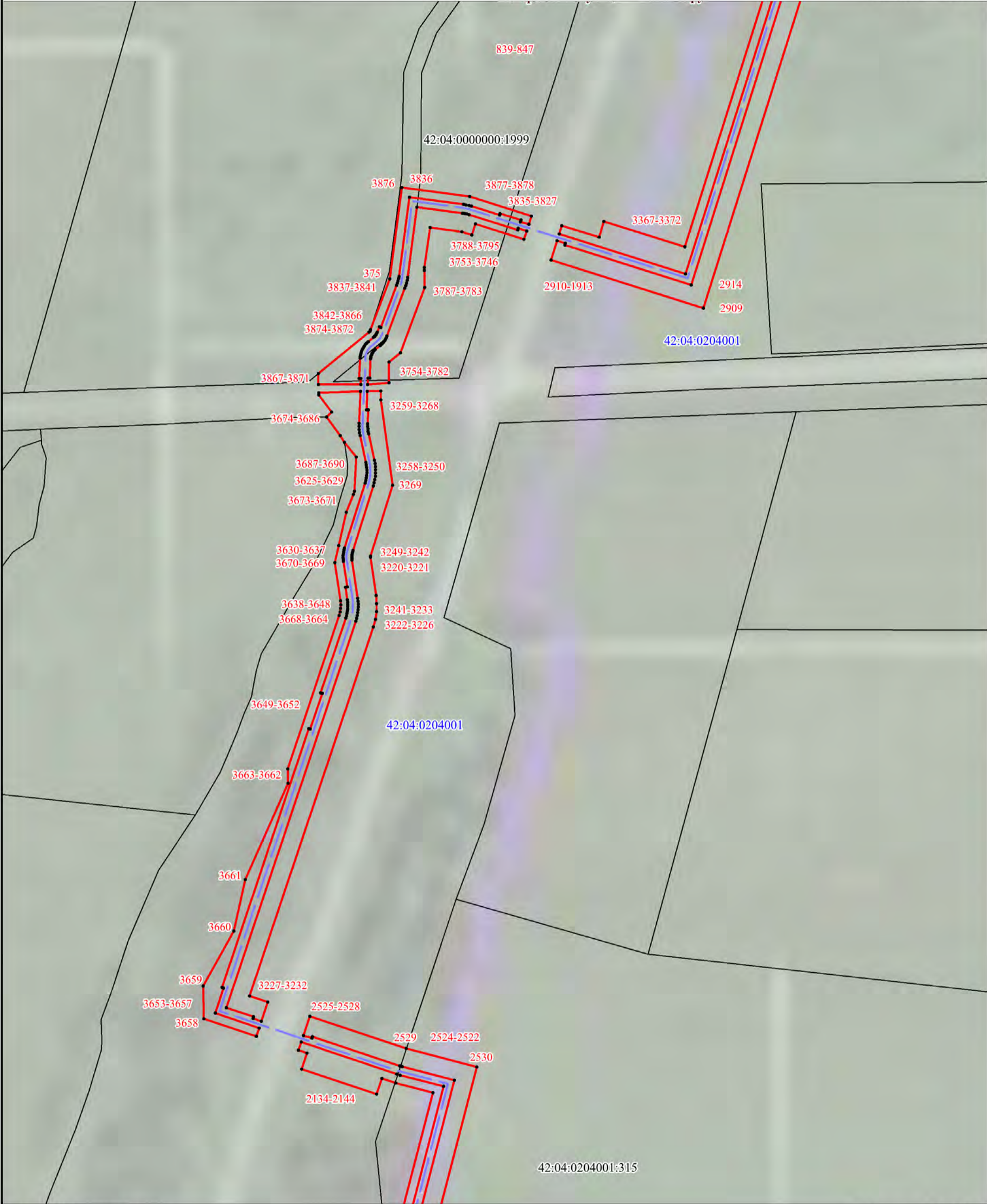


УСЛОВНЫЕ ОБОЗНАЧЕНИЯ:

- проектные границы публичного сервитута
- характерные точки границ публичного сервитута
- установленные границы административно-территориальных образований
- границы и кадастровые номера, в отношении которых испрашивается публичный сервитут
- границы и кадастровые номера кадастровых кварталов
- проектное местоположение оси линейного объекта

Масштаб 1:2000

Схема расположения границ публичного сервитута



УСЛОВНЫЕ ОБОЗНАЧЕНИЯ:

- проектные границы публичного сервитута
- характерные точки границ публичного сервитута
- установленные границы административно-территориальных образований
- границы и кадастровые номера, в отношении которых испрашивается публичный сервитут
- границы и кадастровые номера кадастровых кварталов
- проектное местоположение оси линейного объекта

Масштаб 1:2000

Схема расположения границ публичного сервитута

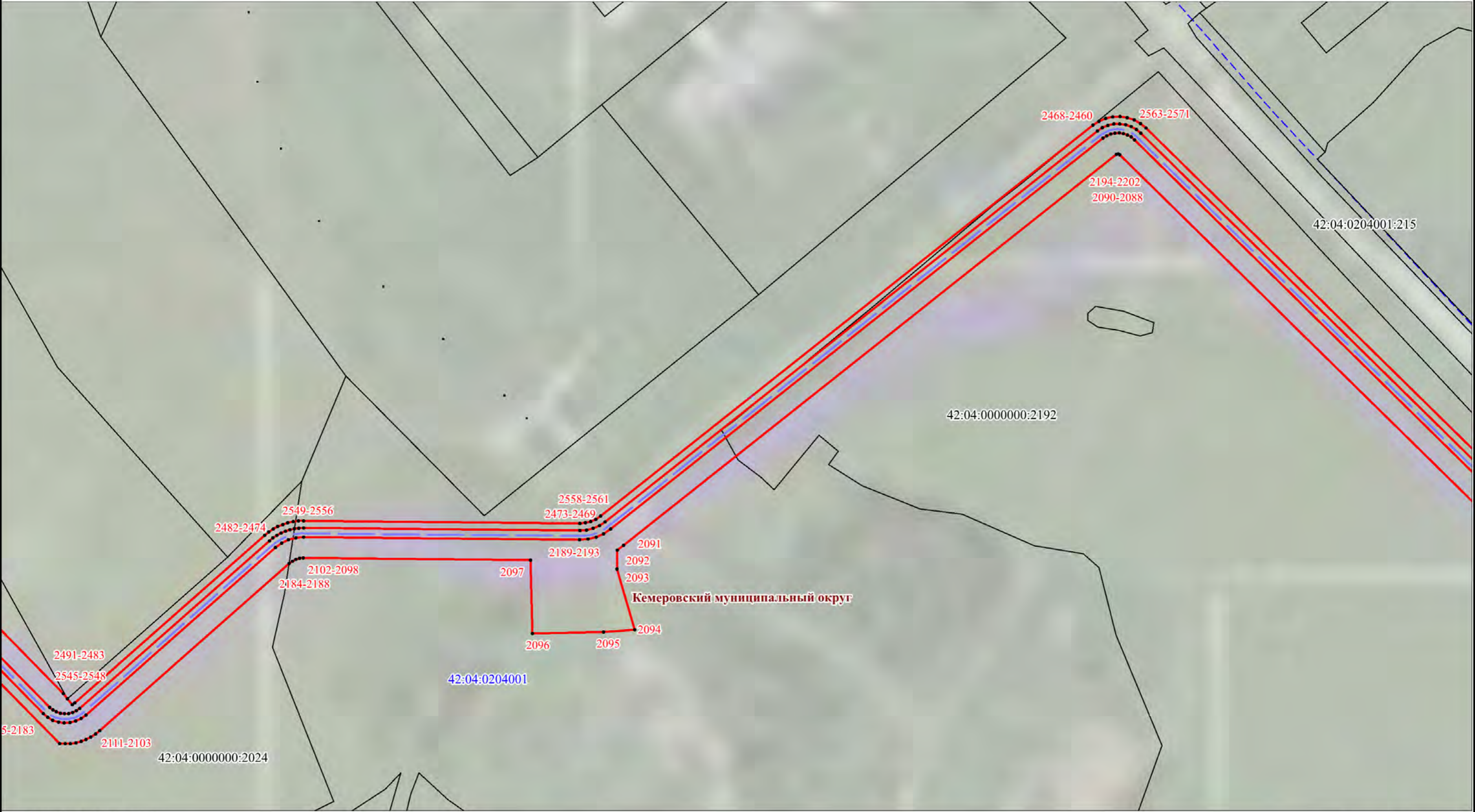


УСЛОВНЫЕ ОБОЗНАЧЕНИЯ:

- проектные границы публичного сервитута
- характерные точки границ публичного сервитута
- установленные границы административно-территориальных образований
- границы и кадастровые номера, в отношении которых испрашивается публичный сервитут
- границы и кадастровые номера кадастровых кварталов
- проектное местоположение оси линейного объекта

Масштаб 1:2000

Схема расположения границ публичного сервитута

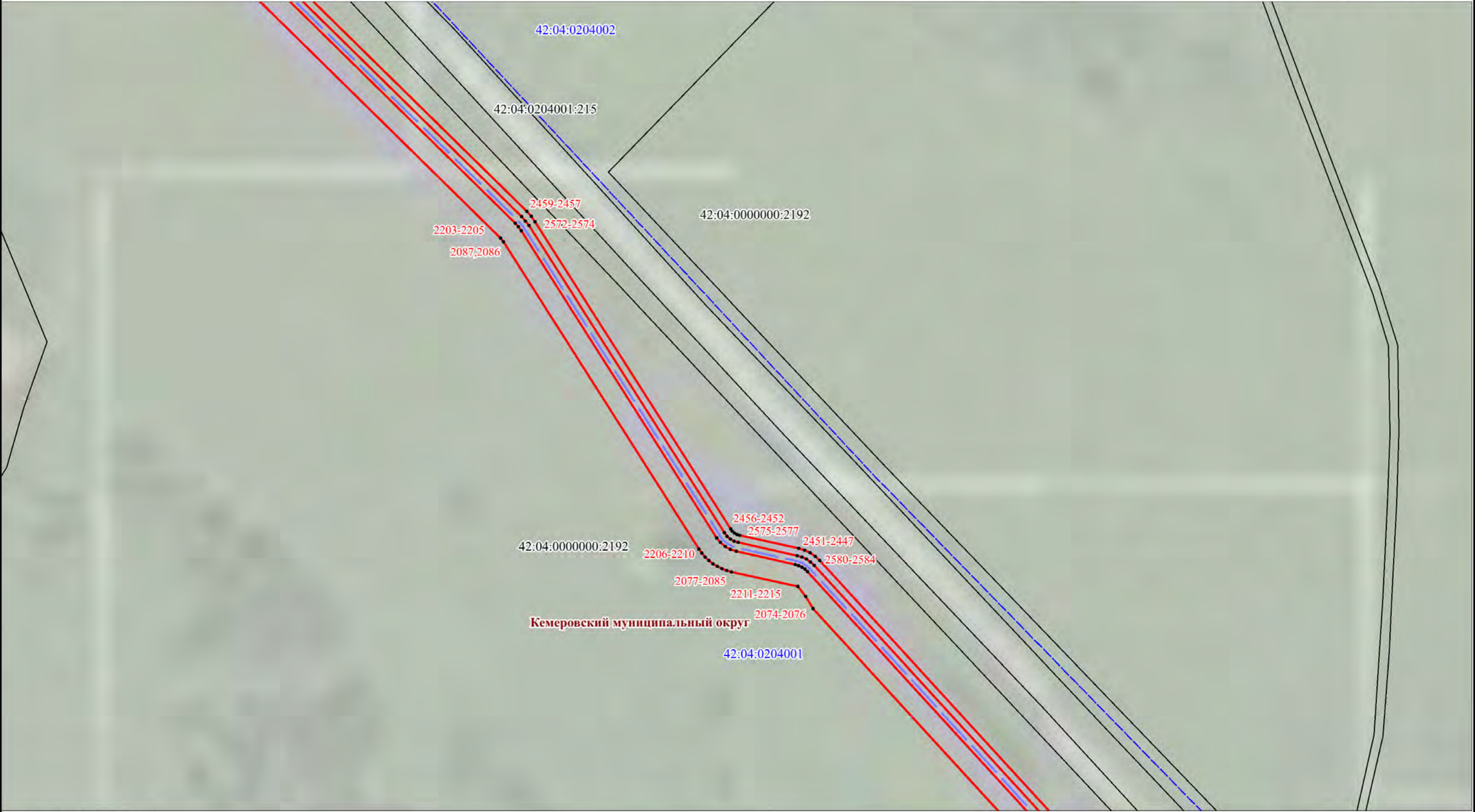


УСЛОВНЫЕ ОБОЗНАЧЕНИЯ:

- проектные границы публичного сервитута
- характерные точки границ публичного сервитута
- установленные границы административно-территориальных образований
- границы и кадастровые номера, в отношении которых испрашивается публичный сервитут
- границы и кадастровые номера кадастровых кварталов
- проектное местоположение оси линейного объекта

Масштаб 1:2000

Схема расположения границ публичного сервитута

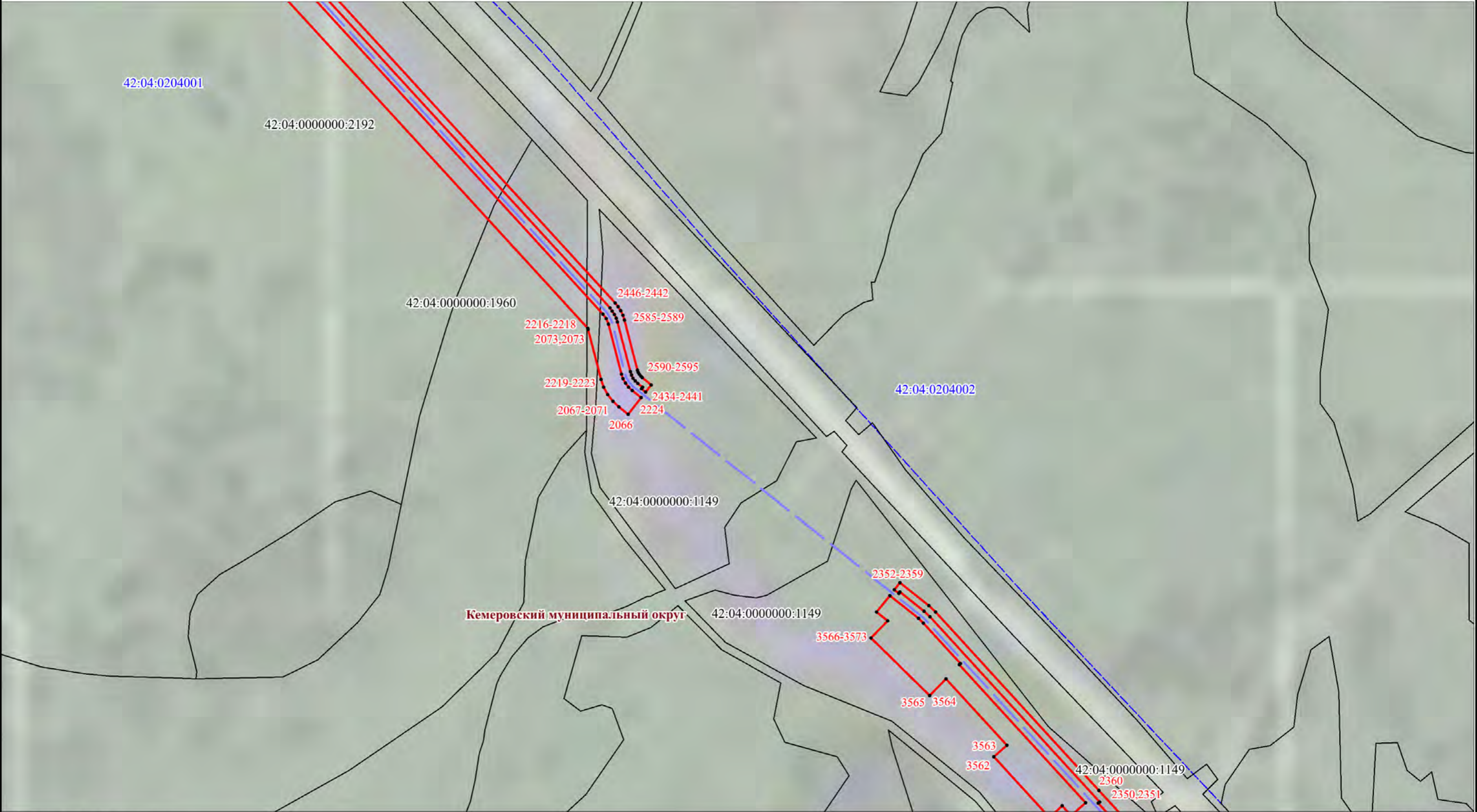


УСЛОВНЫЕ ОБОЗНАЧЕНИЯ:

- проектные границы публичного сервитута
- характерные точки границ публичного сервитута
- установленные границы административно-территориальных образований
- границы и кадастровые номера, в отношении которых испрашивается публичный сервитут
- границы и кадастровые номера кадастровых кварталов
- проектное местоположение оси линейного объекта

Масштаб 1:2000

Схема расположения границ публичного сервитута



УСЛОВНЫЕ ОБОЗНАЧЕНИЯ:

- проектные границы публичного сервитута
- характерные точки границ публичного сервитута
- установленные границы административно-территориальных образований
- границы и кадастровые номера, в отношении которых испрашивается публичный сервитут
- границы и кадастровые номера кадастровых кварталов
- проектное местоположение оси линейного объекта

Масштаб 1:2000

Схема расположения границ публичного сервитута



УСЛОВНЫЕ ОБОЗНАЧЕНИЯ:







- проектные границы публичного сервитута
- характерные точки границ публичного сервитута
- установленные границы административно-территориальных образований
- границы и кадастровые номера, в отношении которых испрашивается публичный сервитут
- границы и кадастровые номера кадастровых кварталов
- проектное местоположение оси линейного объекта

Масштаб 1:2000

# Схема расположения границ публичного сервитута



УСЛОВНЫЕ ОБОЗНАЧЕНИЯ:

-  - проектные границы публичного сервитута
-  - характерные точки границ публичного сервитута
-  - установленные границы административно-территориальных образований
-  - границы и кадастровые номера, в отношении которых испрашивается публичный сервитут
-  - границы и кадастровые номера кадастровых кварталов
-  - проектное местоположение оси линейного объекта

Масштаб 1:2000

# Схема расположения границ публичного сервитута

Выносной лист 20



## УСЛОВНЫЕ ОБОЗНАЧЕНИЯ:

- проектные границы публичного сервитута
- характерные точки границ публичного сервитута
- установленные границы административно-территориальных образований
- границы и кадастровые номера, в отношении которых испрашивается публичный сервитут
- границы и кадастровые номера кадастровых кварталов
- проектное местоположение оси линейного объекта

Масштаб 1:2000

Схема расположения границ публичного сервитута



УСЛОВНЫЕ ОБОЗНАЧЕНИЯ:

1

42:04:0202002:1

42:04:0202002

- проектные границы публичного сервитута

- характерные точки границ публичного сервитута

- установленные границы административно-территориальных образований

- границы и кадастровые номера, в отношении которых испрашивается публичный сервитут

- границы и кадастровые номера кадастровых кварталов

- проектное местоположение оси линейного объекта

Масштаб 1:2000

Схема расположения границ публичного сервитута



УСЛОВНЫЕ ОБОЗНАЧЕНИЯ:

- - проектные границы публичного сервитута
- 1 - характерные точки границ публичного сервитута
- - - - установленные границы административно-территориальных образований
- 42:04:0202002:1 - границы и кадастровые номера, в отношении которых испрашивается публичный сервитут
- 42:04:0202002 - границы и кадастровые номера кадастровых кварталов
- - - - проектное местоположение оси линейного объекта

Масштаб 1:2000

Схема расположения границ публичного сервитута

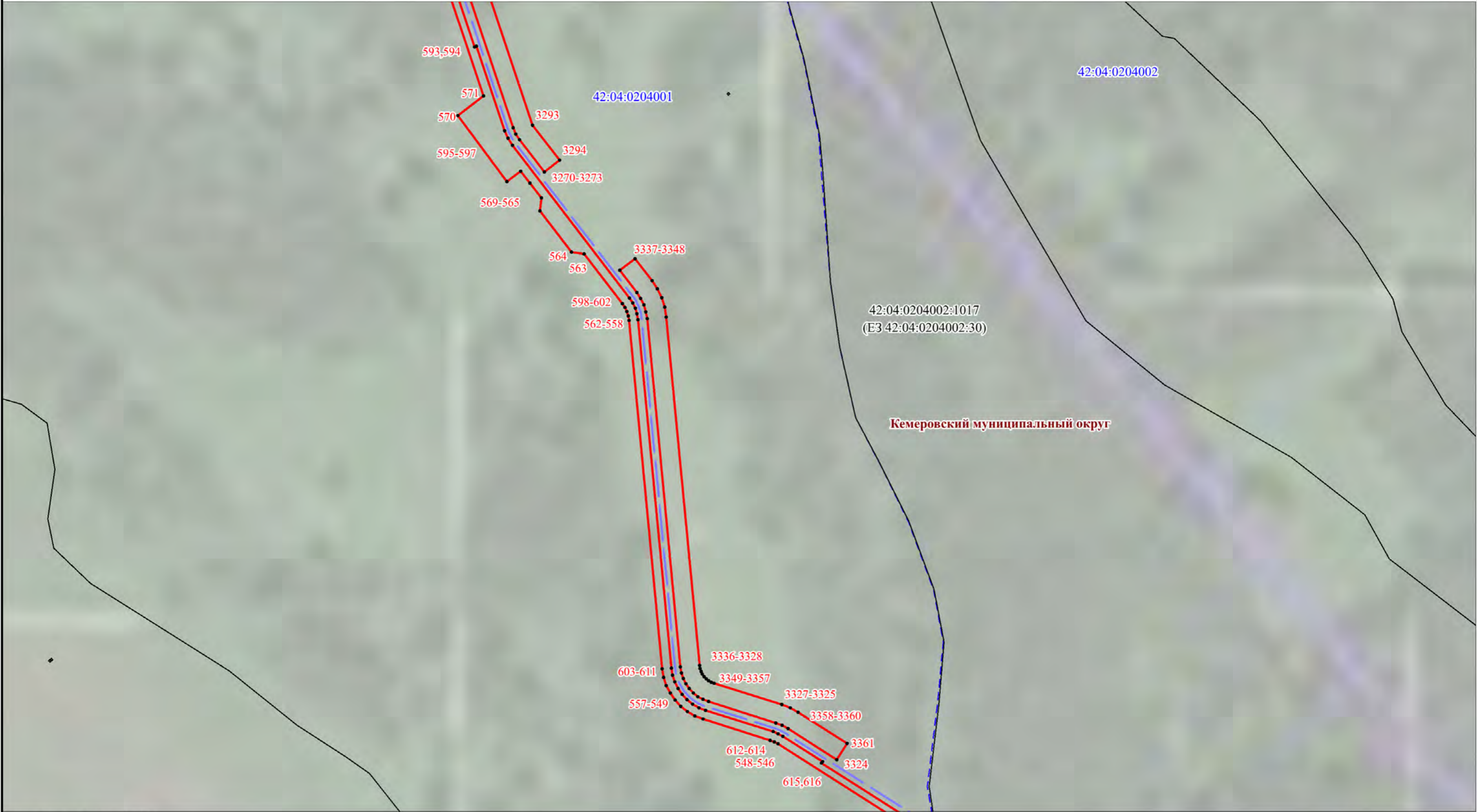


УСЛОВНЫЕ ОБОЗНАЧЕНИЯ:

- проектные границы публичного сервитута
- характерные точки границ публичного сервитута
- установленные границы административно-территориальных образований
- границы и кадастровые номера, в отношении которых испрашивается публичный сервитут
- границы и кадастровые номера кадастровых кварталов
- проектное местоположение оси линейного объекта

Масштаб 1:2000

Схема расположения границ публичного сервитута



УСЛОВНЫЕ ОБОЗНАЧЕНИЯ:

- проектные границы публичного сервитута
- характерные точки границ публичного сервитута
- установленные границы административно-территориальных образований
- границы и кадастровые номера, в отношении которых испрашивается публичный сервитут
- границы и кадастровые номера кадастровых кварталов
- проектное местоположение оси линейного объекта

Масштаб 1:2000

Схема расположения границ публичного сервитута



УСЛОВНЫЕ ОБОЗНАЧЕНИЯ:

- проектные границы публичного сервитута
- характерные точки границ публичного сервитута
- установленные границы административно-территориальных образований
- границы и кадастровые номера, в отношении которых испрашивается публичный сервитут
- границы и кадастровые номера кадастровых кварталов
- проектное местоположение оси линейного объекта







Масштаб 1:2000

# Схема расположения границ публичного сервитута

Выносной лист 26



## УСЛОВНЫЕ ОБОЗНАЧЕНИЯ:

-  - проектные границы публичного сервитута
-  - характерные точки границ публичного сервитута
-  - установленные границы административно-территориальных образований
-  - границы и кадастровые номера, в отношении которых испрашивается публичный сервитут
-  - границы и кадастровые номера кадастровых кварталов
-  - проектное местоположение оси линейного объекта

Масштаб 1:2000

Схема расположения границ публичного сервитута



УСЛОВНЫЕ ОБОЗНАЧЕНИЯ:

- проектные границы публичного сервитута
- характерные точки границ публичного сервитута
- установленные границы административно-территориальных образований
- границы и кадастровые номера, в отношении которых испрашивается публичный сервитут
- границы и кадастровые номера кадастровых кварталов
- проектное местоположение оси линейного объекта

Масштаб 1:2000

Схема расположения границ публичного сервитута



УСЛОВНЫЕ ОБОЗНАЧЕНИЯ:

- проектные границы публичного сервитута
- характерные точки границ публичного сервитута
- установленные границы административно-территориальных образований
- границы и кадастровые номера, в отношении которых испрашивается публичный сервитут
- границы и кадастровые номера кадастровых кварталов
- проектное местоположение оси линейного объекта

Масштаб 1:2000

Схема расположения границ публичного сервитута

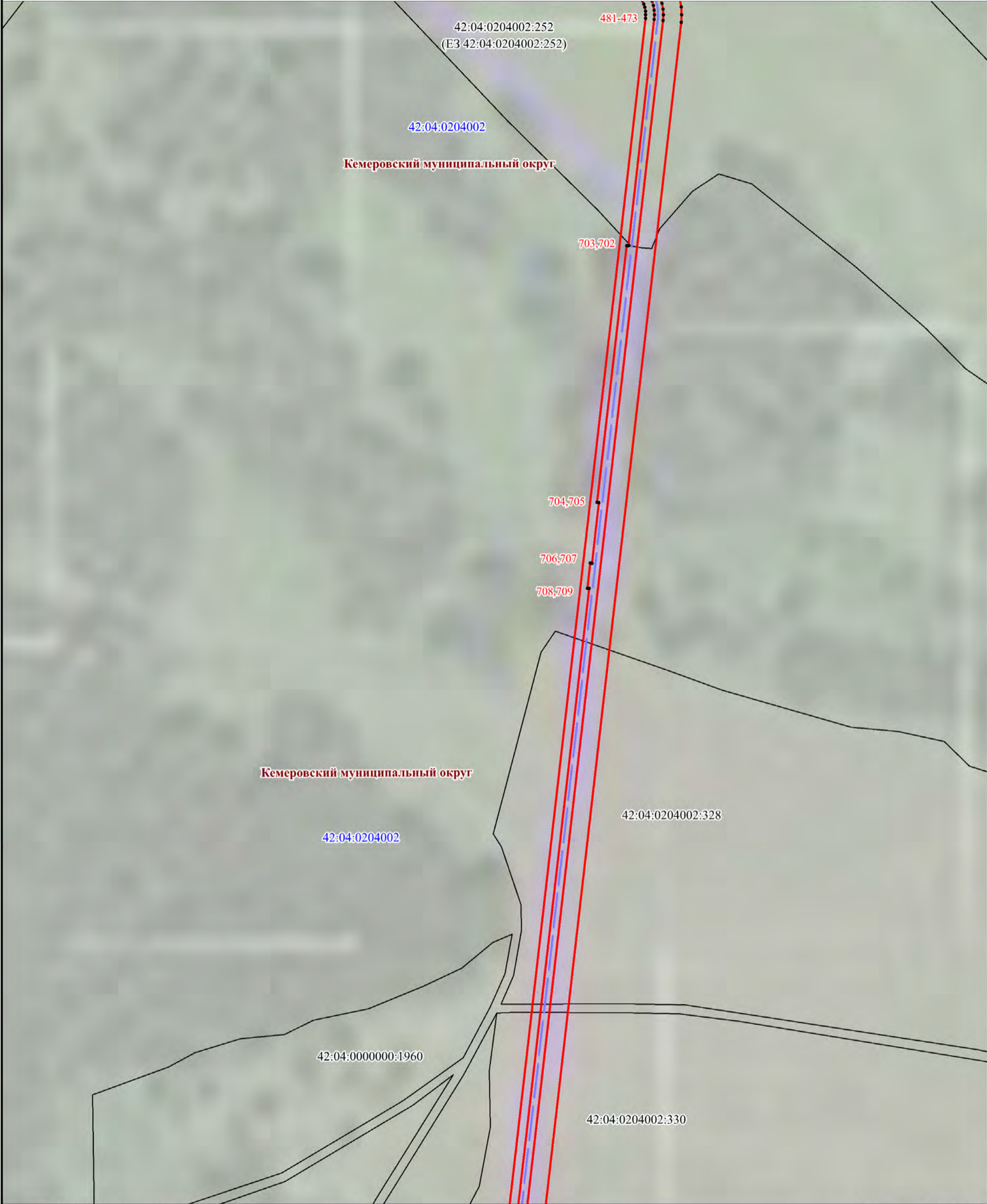


УСЛОВНЫЕ ОБОЗНАЧЕНИЯ:




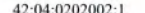


- проектные границы публичного сервитута
- характерные точки границ публичного сервитута
- установленные границы административно-территориальных образований
- границы и кадастровые номера, в отношении которых испрашивается публичный сервитут
- границы и кадастровые номера кадастровых кварталов
- проектное местоположение оси линейного объекта

Масштаб 1:2000

# Схема расположения границ публичного сервитута

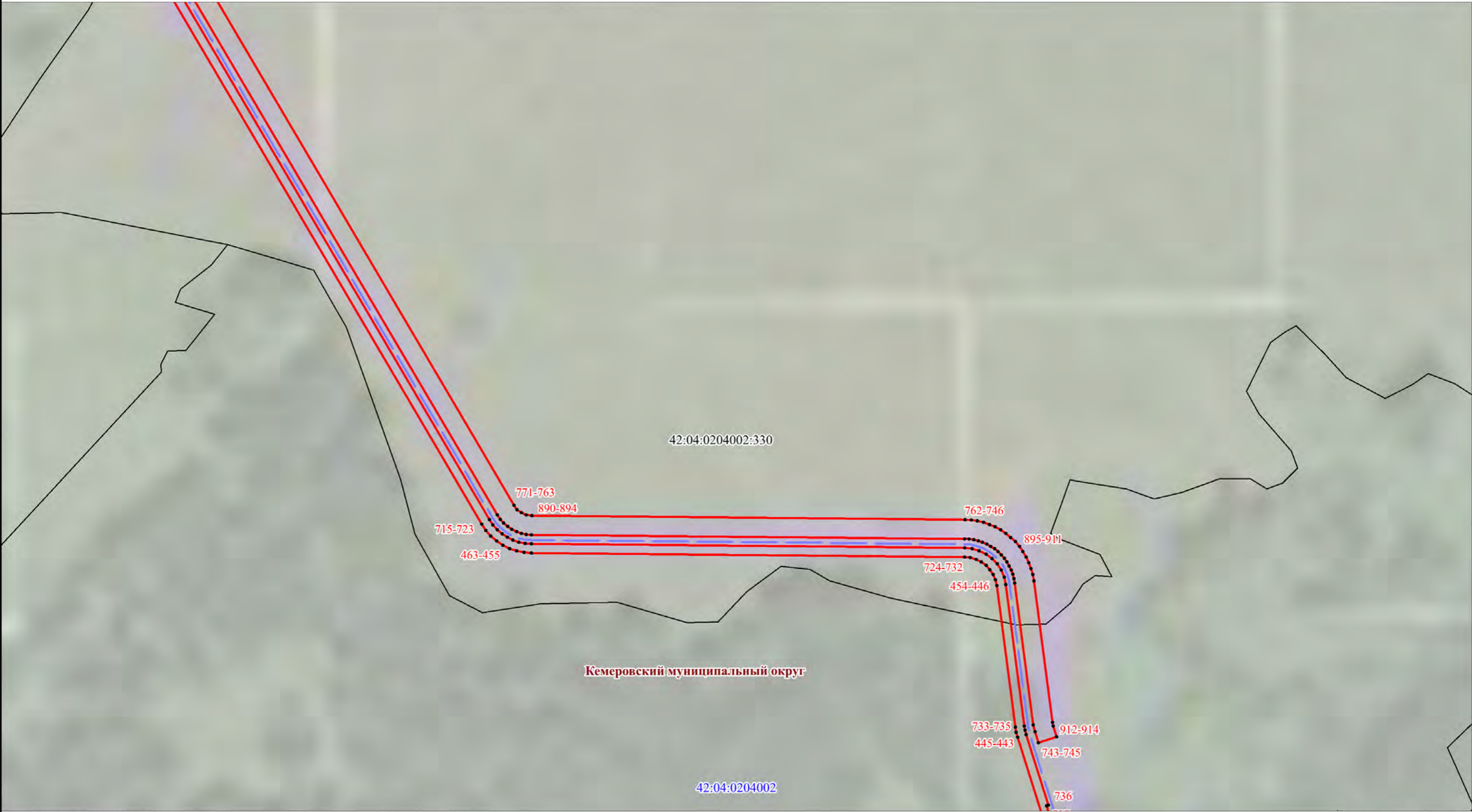


УСЛОВНЫЕ ОБОЗНАЧЕНИЯ:







-  - проектные границы публичного сервитута
-  - характерные точки границ публичного сервитута
-  - установленные границы административно-территориальных образований
-  - границы и кадастровые номера, в отношении которых испрашивается публичный сервитут
-  - границы и кадастровые номера кадастровых кварталов
-  - проектное местоположение оси линейного объекта

Масштаб 1:2000

Схема расположения границ публичного сервитута



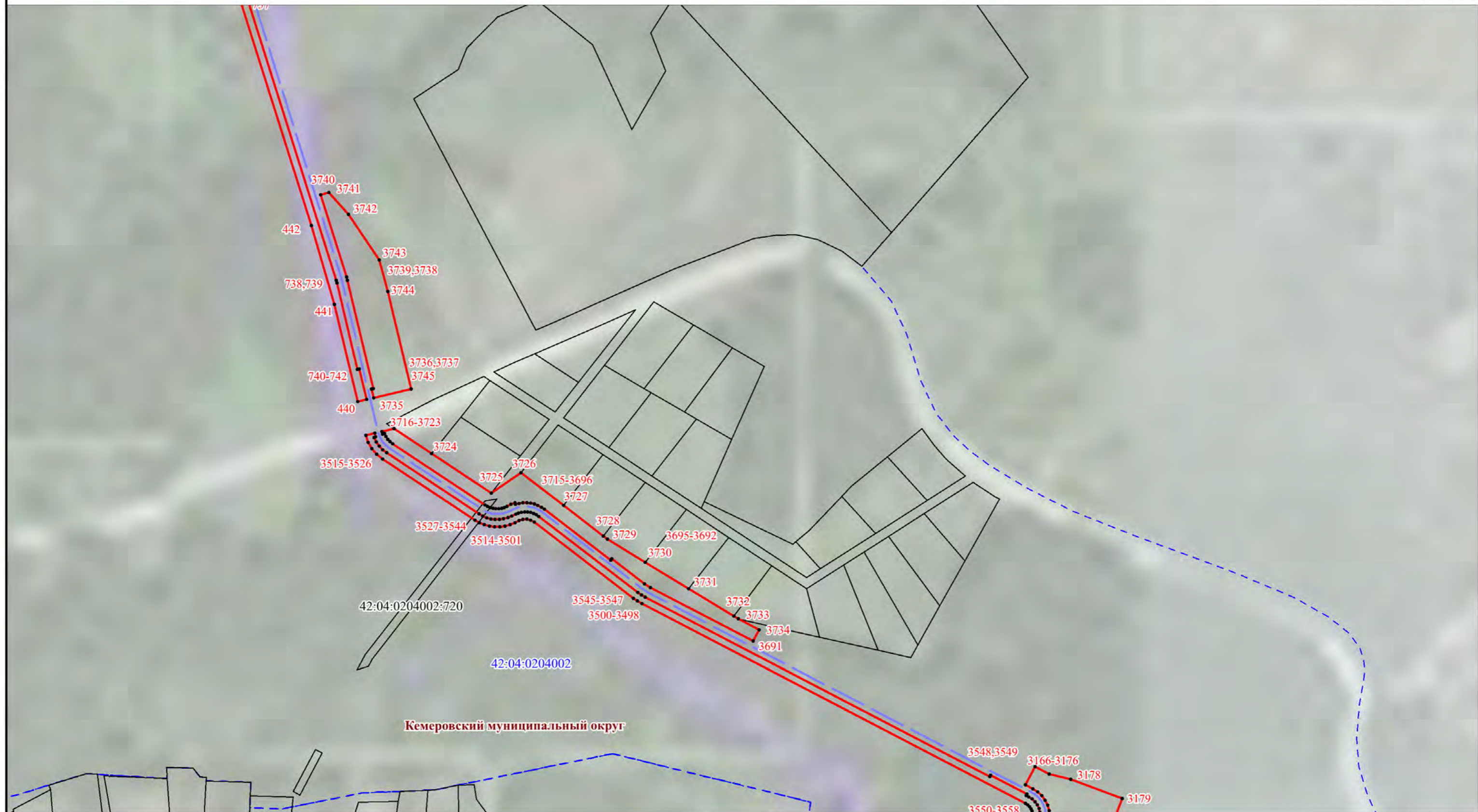
УСЛОВНЫЕ ОБОЗНАЧЕНИЯ:

-  - проектные границы публичного сервитута
-  - характерные точки границ публичного сервитута
-  - установленные границы административно-территориальных образований
-  - границы и кадастровые номера, в отношении которых испрашивается публичный сервитут
-  - границы и кадастровые номера кадастровых кварталов
-  - проектное местоположение оси линейного объекта

Масштаб 1:2000

# Схема расположения границ публичного сервитута

Выносной лист 32

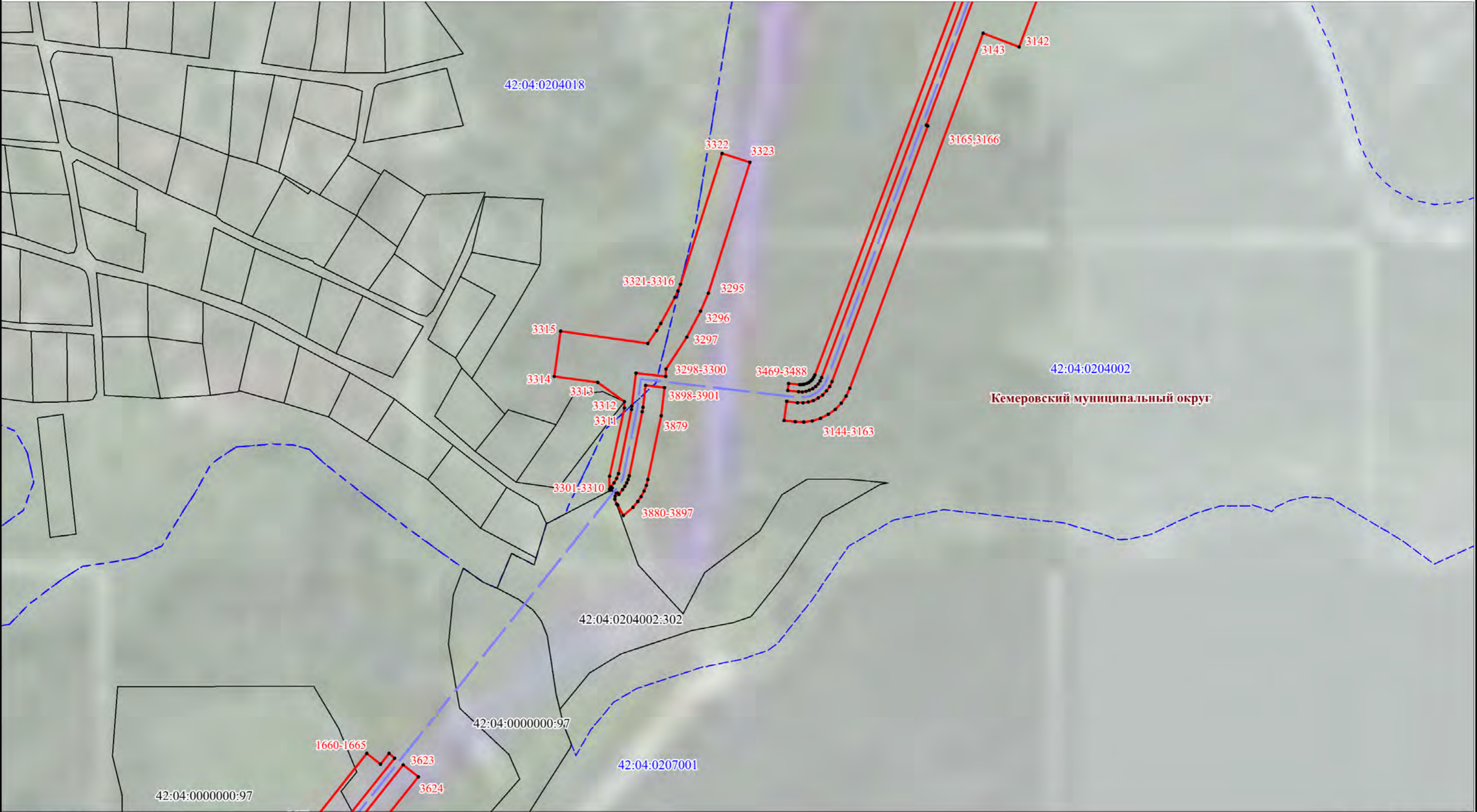


## УСЛОВНЫЕ ОБОЗНАЧЕНИЯ:

- проектные границы публичного сервитута
- характерные точки границ публичного сервитута
- установленные границы административно-территориальных образований
- границы и кадастровые номера, в отношении которых испрашивается публичный сервитут
- границы и кадастровые номера кадастровых кварталов
- проектное местоположение оси линейного объекта

Масштаб 1:2000

Схема расположения границ публичного сервитута

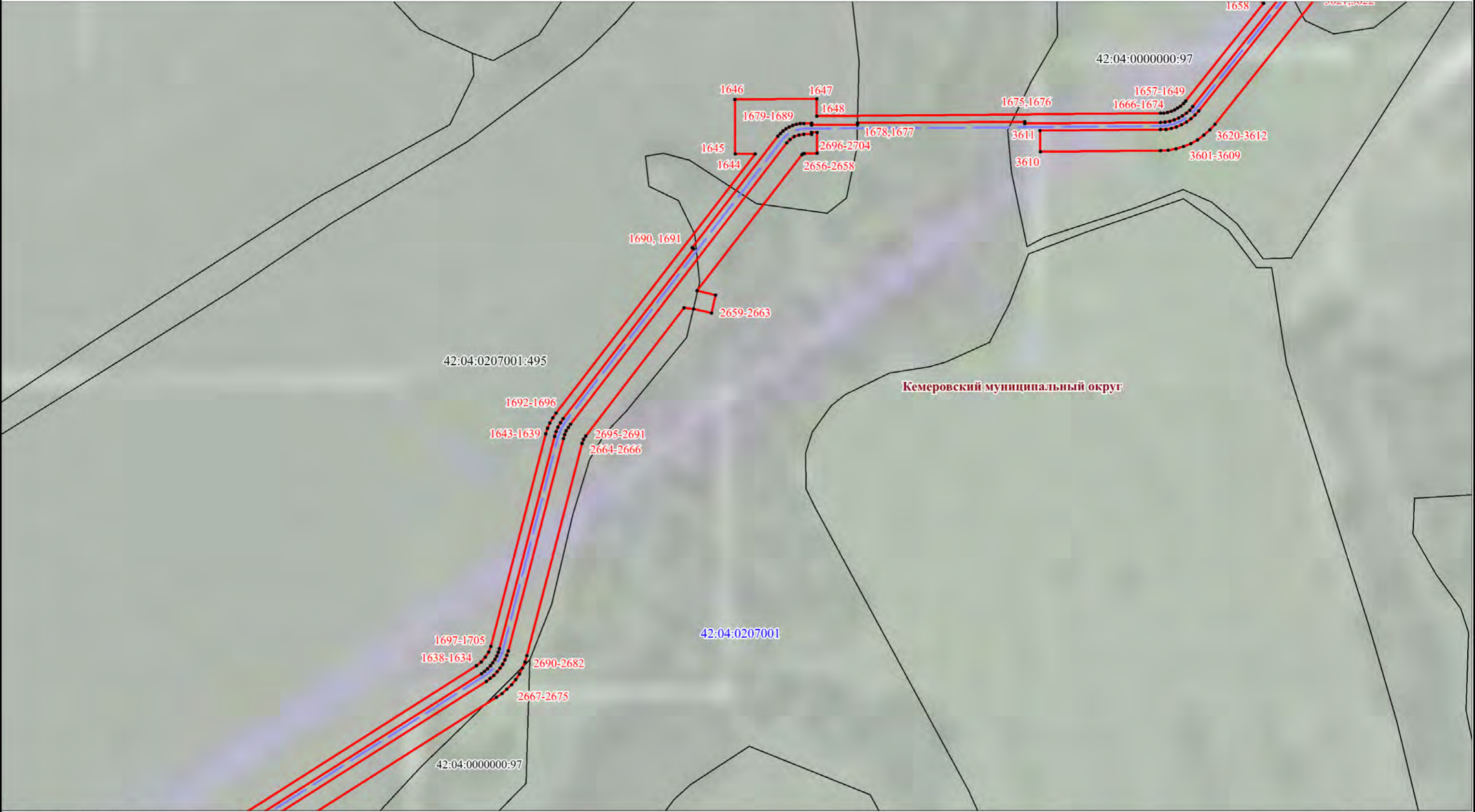


УСЛОВНЫЕ ОБОЗНАЧЕНИЯ:

- проектные границы публичного сервитута
- характерные точки границ публичного сервитута
- установленные границы административно-территориальных образований
- границы и кадастровые номера, в отношении которых испрашивается публичный сервитут
- границы и кадастровые номера кадастровых кварталов
- проектное местоположение оси линейного объекта

Масштаб 1:2000

Схема расположения границ публичного сервитута

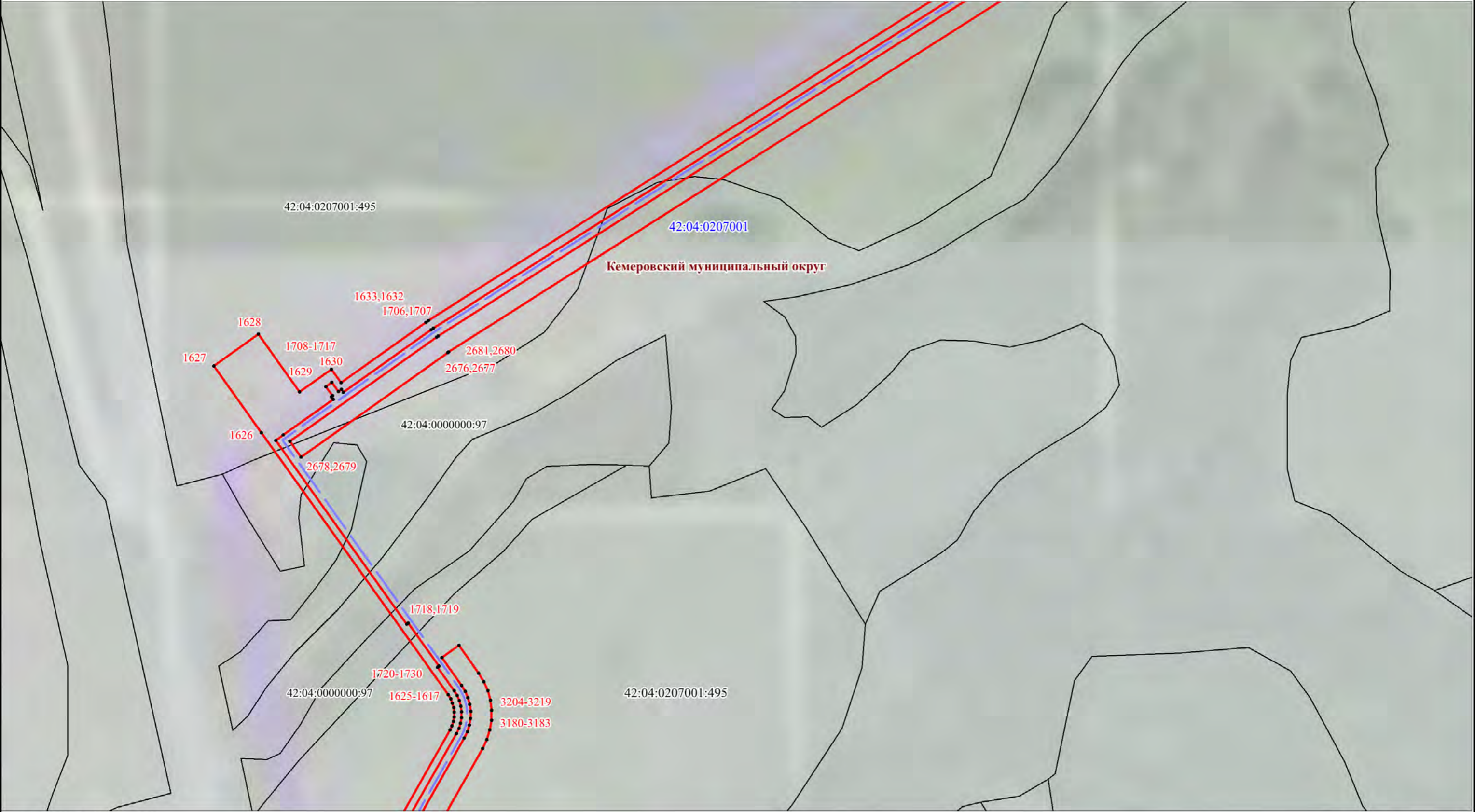


УСЛОВНЫЕ ОБОЗНАЧЕНИЯ:

- проектные границы публичного сервитута
- характерные точки границ публичного сервитута
- установленные границы административно-территориальных образований
- границы и кадастровые номера, в отношении которых испрашивается публичный сервитут
- границы и кадастровые номера кадастровых кварталов
- проектное местоположение оси линейного объекта

Масштаб 1:2000

Схема расположения границ публичного сервитута



УСЛОВНЫЕ ОБОЗНАЧЕНИЯ:

- проектные границы публичного сервитута
- характерные точки границ публичного сервитута
- установленные границы административно-территориальных образований
- границы и кадастровые номера, в отношении которых испрашивается публичный сервитут
- границы и кадастровые номера кадастровых кварталов
- проектное местоположение оси линейного объекта







Масштаб 1:2000

# Схема расположения границ публичного сервитута

Выносной лист 36




УСЛОВНЫЕ ОБОЗНАЧЕНИЯ:

-  - проектные границы публичного сервитута
-  - характерные точки границ публичного сервитута
-  - установленные границы административно-территориальных образований
-  -границы и кадастровые номера, в отношении которых испрашивается публичный сервитут
-  - границы и кадастровые номера кадастровых кварталов
-  - проектное местоположение оси линейного объекта

Масштаб 1:2000

Схема расположения границ публичного сервитута



УСЛОВНЫЕ ОБОЗНАЧЕНИЯ:

	- проектные границы публичного сервитута
	- характерные точки границ публичного сервитута
	- установленные границы административно-территориальных образований
	-границы и кадастровые номера, в отношении которых испрашивается публичный сервитут
	- границы и кадастровые номера кадастровых кварталов
	- проектное местоположение оси линейного объекта

**Масштаб 1:2000**

Схема расположения границ публичного сервитута



УСЛОВНЫЕ ОБОЗНАЧЕНИЯ:

- проектные границы публичного сервитута
- характерные точки границ публичного сервитута
- установленные границы административно-территориальных образований
- границы и кадастровые номера, в отношении которых испрашивается публичный сервитут
- границы и кадастровые номера кадастровых кварталов
- проектное местоположение оси линейного объекта

Масштаб 1:2000

Схема расположения границ публичного сервитута

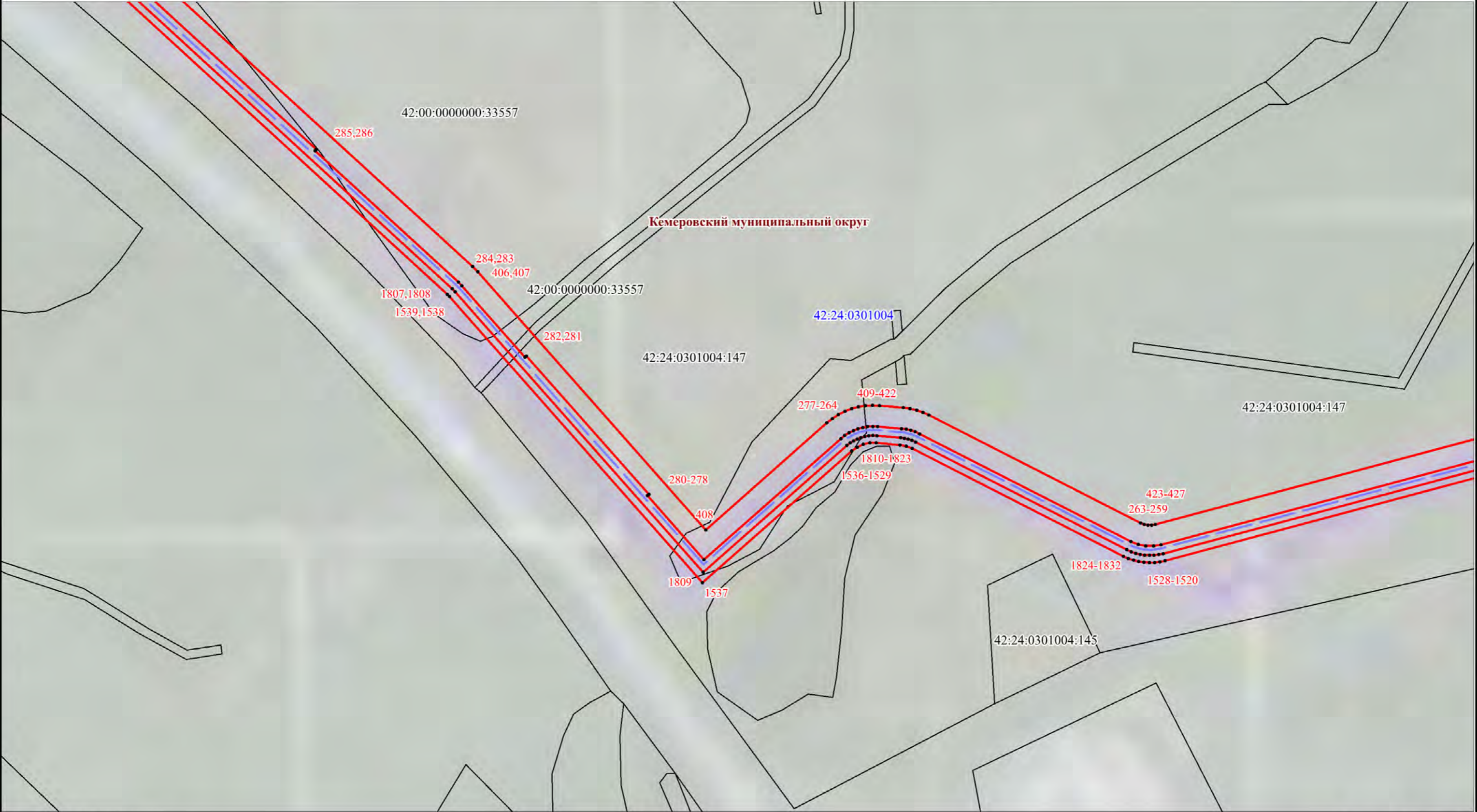


УСЛОВНЫЕ ОБОЗНАЧЕНИЯ:

- - проектные границы публичного сервитута
- 1 - характерные точки границ публичного сервитута
- - - - установленные границы административно-территориальных образований
- 42:04:0202002:1 - границы и кадастровые номера, в отношении которых испрашивается публичный сервитут
- 42:04:0202002 - границы и кадастровые номера кадастровых кварталов
- - - - проектное местоположение оси линейного объекта

Масштаб 1:2000

Схема расположения границ публичного сервитута

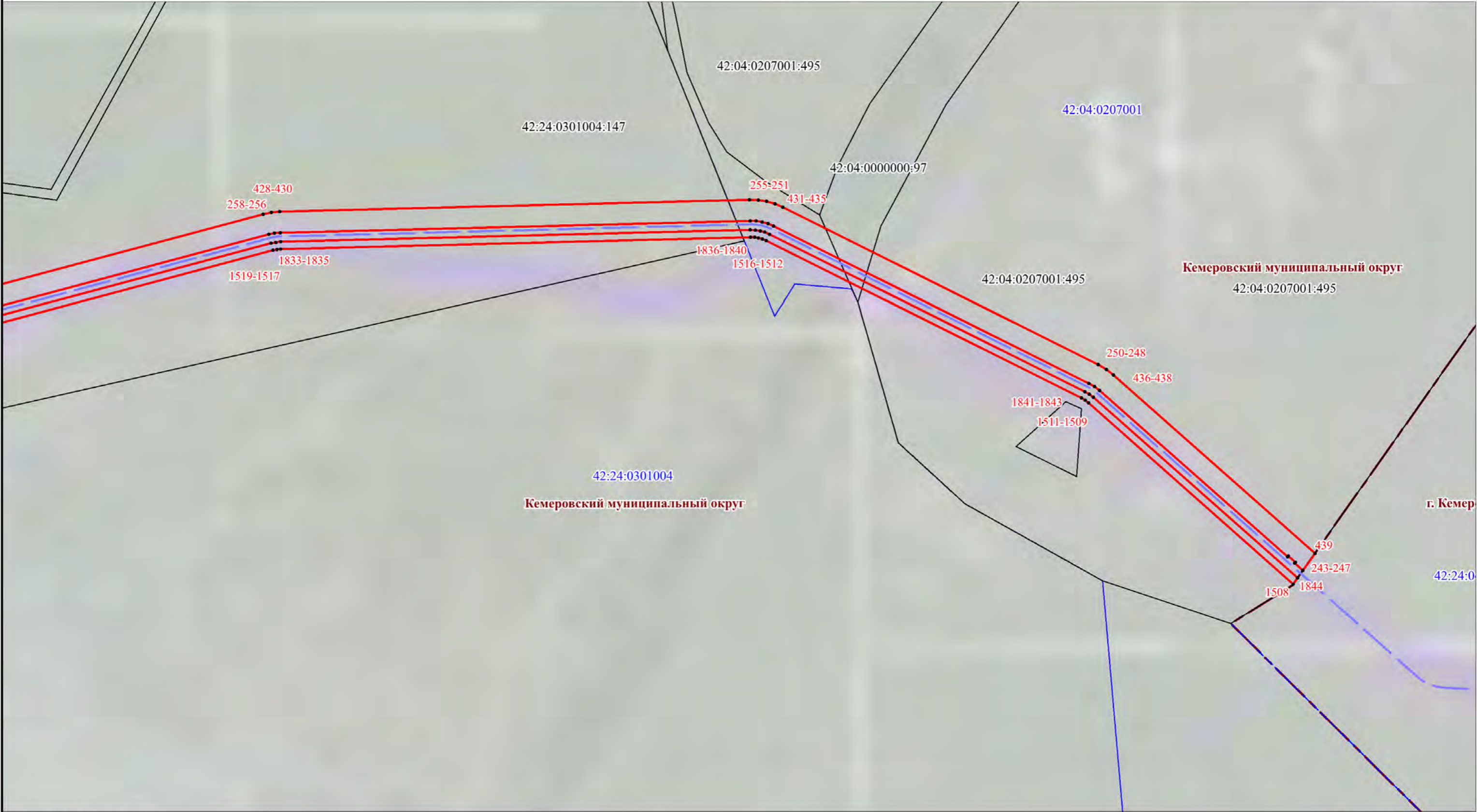


УСЛОВНЫЕ ОБОЗНАЧЕНИЯ:

- проектные границы публичного сервитута
- характерные точки границ публичного сервитута
- установленные границы административно-территориальных образований
- границы и кадастровые номера, в отношении которых испрашивается публичный сервитут
- границы и кадастровые номера кадастровых кварталов
- проектное местоположение оси линейного объекта

Масштаб 1:2000

Схема расположения границ публичного сервитута



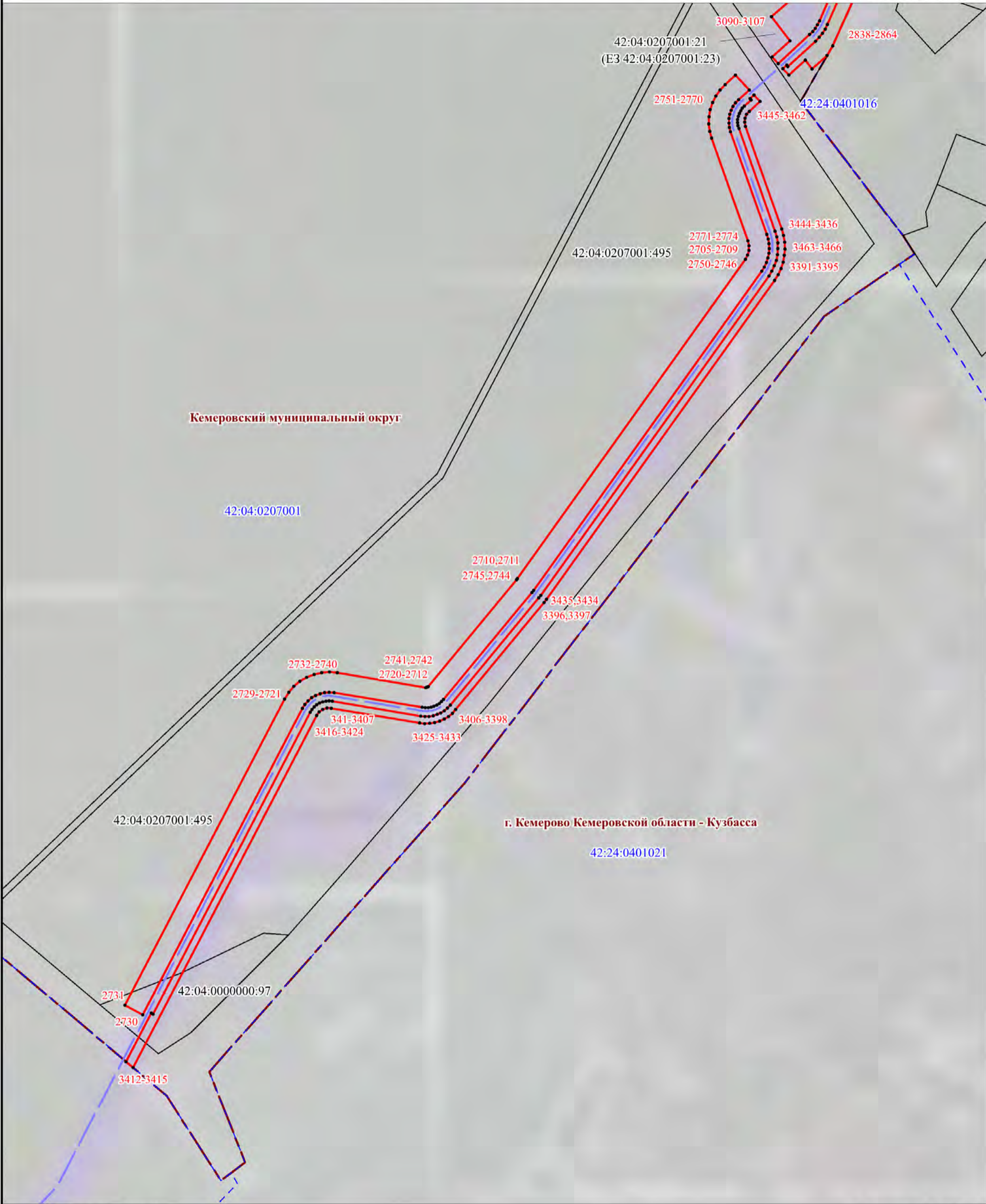
УСЛОВНЫЕ ОБОЗНАЧЕНИЯ:

- проектные границы публичного сервитута
- характерные точки границ публичного сервитута
- установленные границы административно-территориальных образований
- границы и кадастровые номера, в отношении которых испрашивается публичный сервитут
- границы и кадастровые номера кадастровых кварталов
- проектное местоположение оси линейного объекта

Масштаб 1:2000

Схема расположения границ публичного сервитута

Выносной лист 41



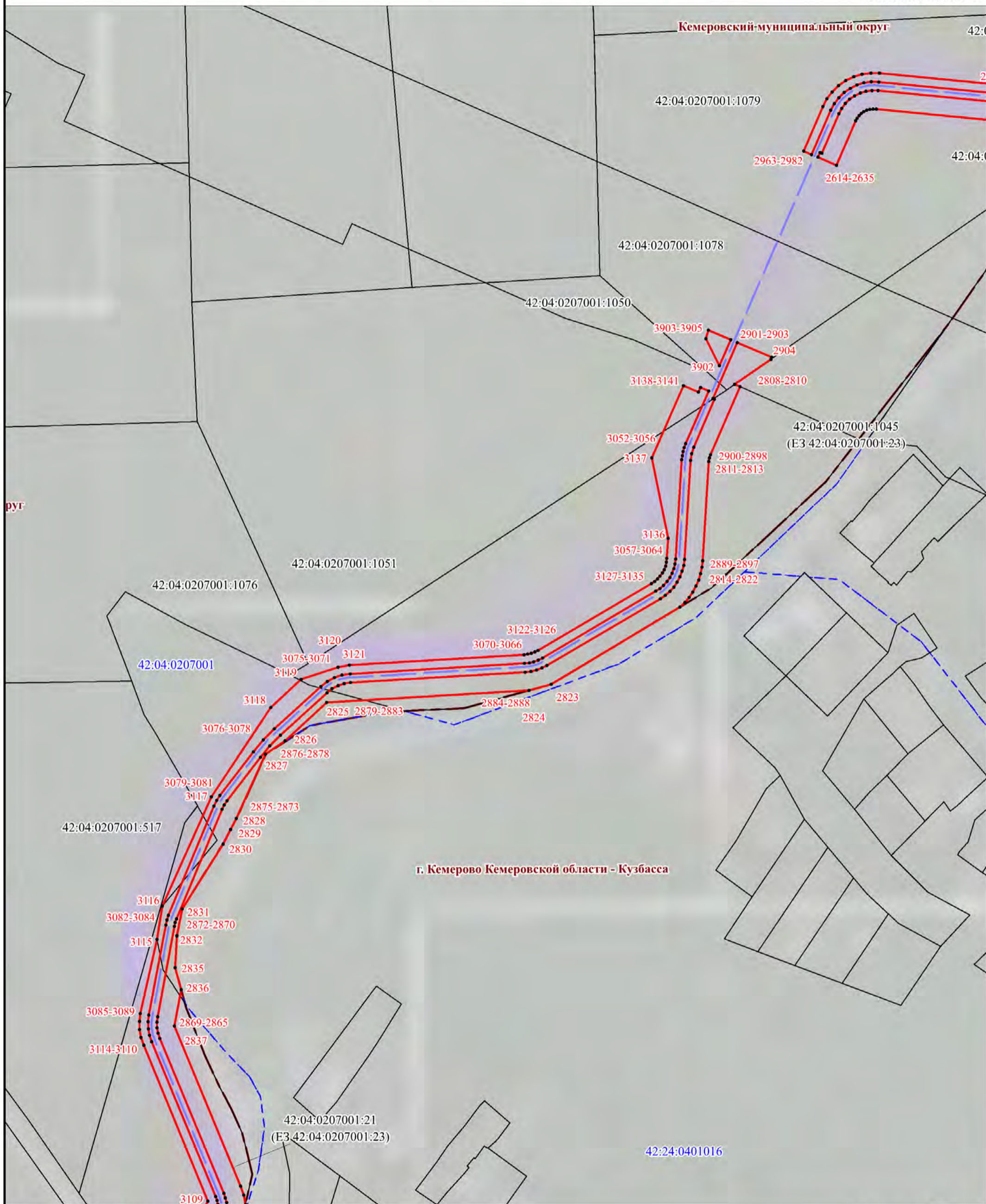
УСЛОВНЫЕ ОБОЗНАЧЕНИЯ:

- проектные границы публичного сервитута
- характерные точки границ публичного сервитута
- установленные границы административно-территориальных образований
- границы и кадастровые номера, в отношении которых испрашивается публичный сервитут
- границы и кадастровые номера кадастровых кварталов
- проектное местоположение оси линейного объекта

Масштаб 1:2000

# Схема расположения границ публичного сервитута

Выносной лист 43

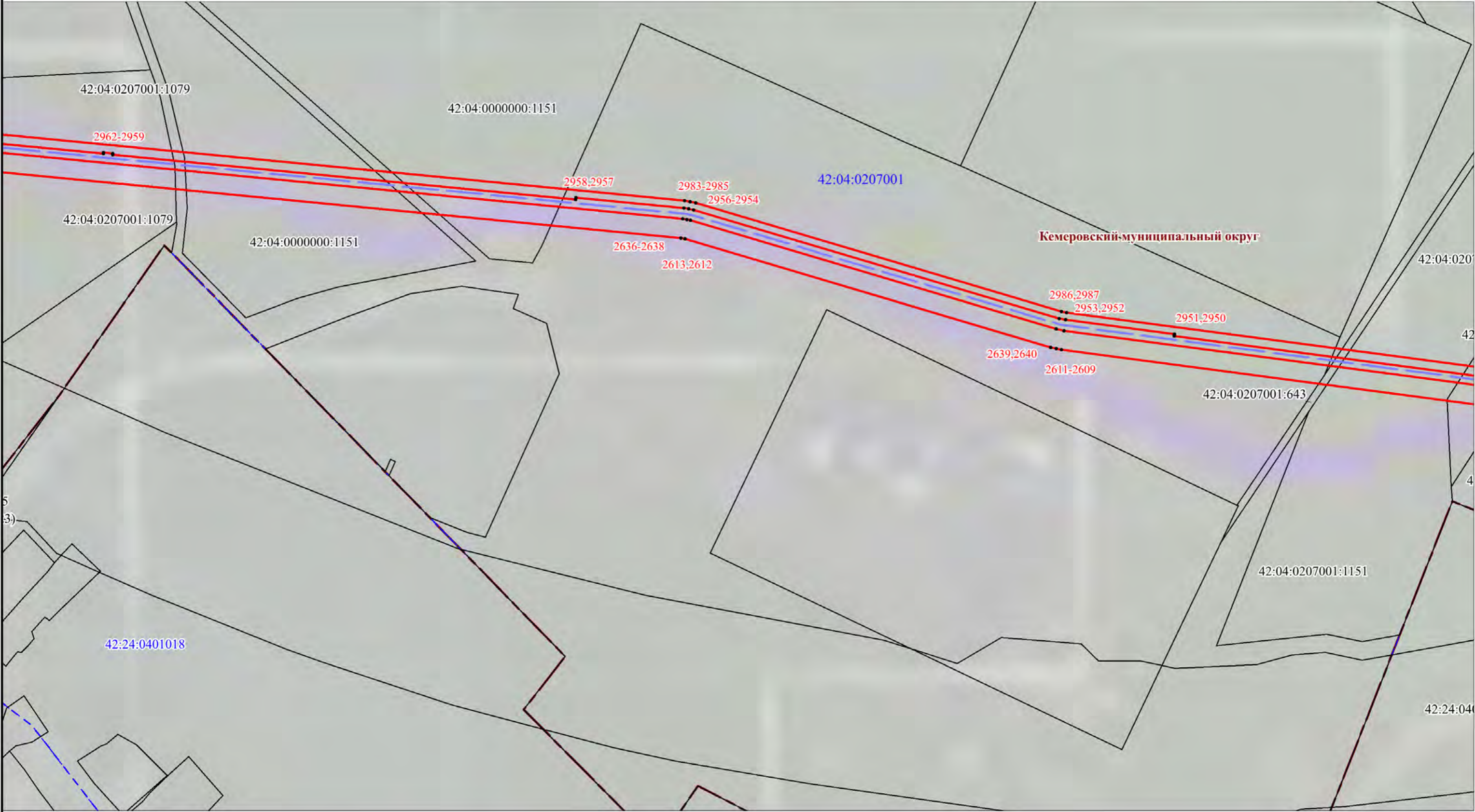


## УСЛОВНЫЕ ОБОЗНАЧЕНИЯ:

- - проектные границы публичного сервитута
- 1 - характерные точки границ публичного сервитута
- - - - установленные границы административно-территориальных образований
- 42:04:0202002:1 - границы и кадастровые номера, в отношении которых испрашивается публичный сервитут
- 42:04:0202002 - границы и кадастровые номера кадастровых кварталов
- - проектное местоположение оси линейного объекта

Масштаб 1:2000

Схема расположения границ публичного сервитута

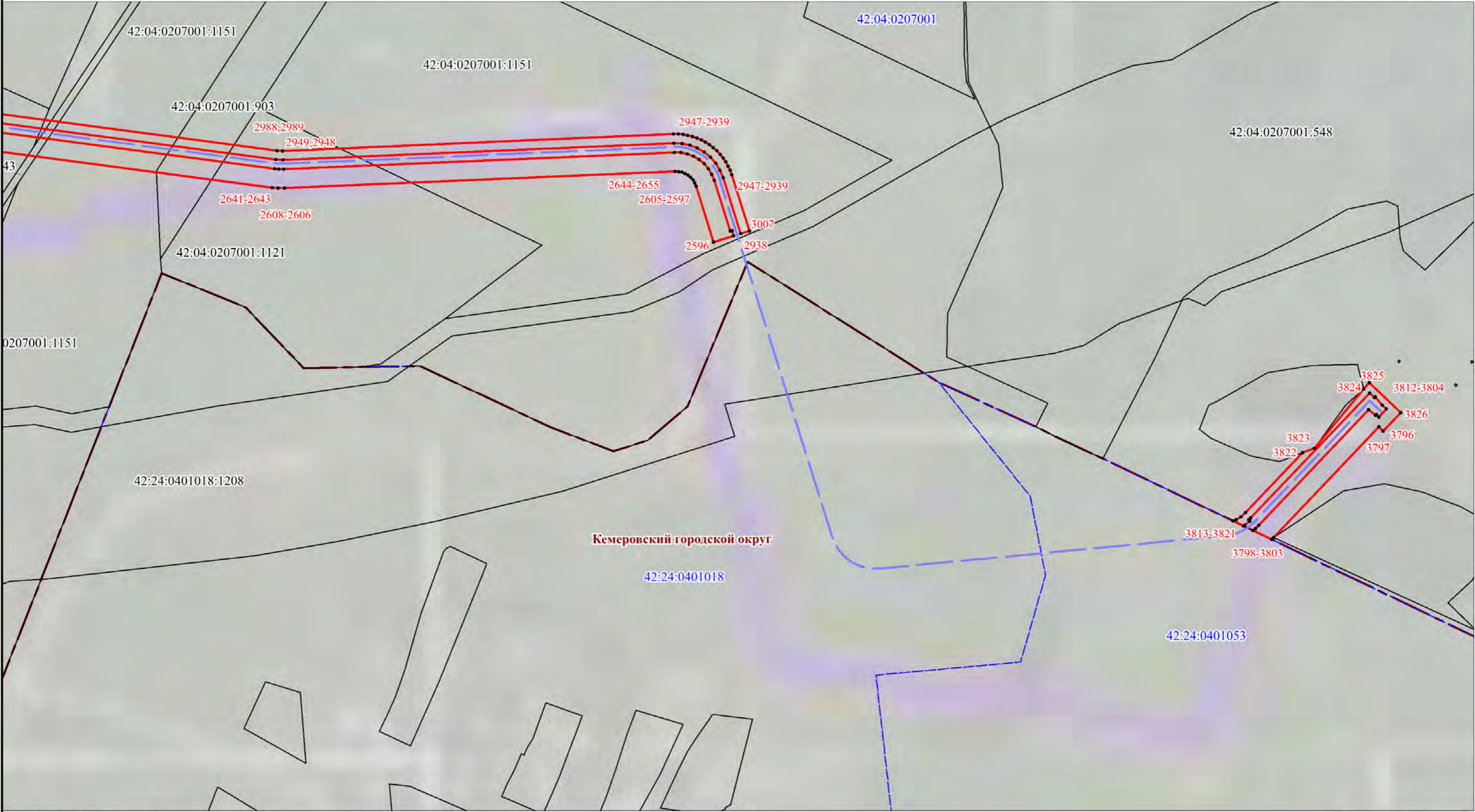


УСЛОВНЫЕ ОБОЗНАЧЕНИЯ:

	- проектные границы публичного сервитута
	- характерные точки границ публичного сервитута
	- установленные границы административно-территориальных образований
	-границы и кадастровые номера, в отношении которых испрашивается публичный сервитут
	- границы и кадастровые номера кадастровых кварталов
	- проектное местоположение оси линейного объекта

**Масштаб 1:2000**

Схема расположения границ публичного сервитута



УСЛОВНЫЕ ОБОЗНАЧЕНИЯ:

- проектные границы публичного сервитута
- характерные точки границ публичного сервитута
- установленные границы административно-территориальных образований
- границы и кадастровые номера, в отношении которых испрашивается публичный сервитут
- границы и кадастровые номера кадастровых кварталов
- проектное местоположение оси линейного объекта

Масштаб 1:2000