

Информационное сообщение






Администрация Кемеровского муниципального округа в соответствии со ст. 39.42 Земельного кодекса Российской Федерации извещает о рассмотрении ходатайства ПАО «Россети Сибирь» о возможном установлении публичного сервитута для эксплуатации : ВЛ -6кВ от ПС 110/6 кВ Толевая Ф-6-2-С с ТП и ВЛ-0,4кВ, расположенного (который будет располагаться) по адресу: Кемеровская область - Кузбасс, Кемеровский муниципальный округ, на земельном участке государственная собственность на которые не разграничена площадью 921 кв.м, а также к частей земельного участка с кадастровыми номерами 42:04:0310001:106, 42:04:0310001:117, 42:04:0310001:44, 42:04:0310001:667, 42:04:0310001:699, 42:04:0310001:205, 42:04:0310001:504, 42:04:0310001:579, 42:04:0310001:573, 42:04:0310001:689, 42:04:0310001:481, 42:04:0310001:714, 42:04:0310001:1888, 42:04:0310001:303, 42:04:0310001:80, 42:04:0310001:522, 42:04:0308001:151, 42:04:0308001:259, 42:04:0308001:488, 42:04:0310001:354, 42:04:0310001:2526, 42:04:0310001:357, согласно приложенной схеме.

Заинтересованные лица, а также правообладатели земельных участков, если их права не зарегистрированы в Едином государственном реестре недвижимости, могут ознакомиться с поступившим ходатайством об установлении публичного сервитута и прилагаемым к нему описанием местоположения границ публичного сервитута, а также подать заявление об учете прав на земельный участок в течение 15 дней со дня опубликования настоящего извещения и его размещения на официальном сайте администрации Кемеровского муниципального округа www.akmrko.ru и на информационном щите администрации Кемеровского муниципального округа.

Прием заявлений, а также ознакомление с поступившим ходатайством об установлении публичного сервитута и прилагаемым к нему описанием местоположения границ публичного сервитута осуществляется до 17:30 25.12.2025 по адресу: г. Кемерово, пр. Ленина, 5, каб. 33.



Условные обозначения:

- Условные обозначения:**
-  – проектные границы публичного сервитута
 -  – характерная точка границы публичного сервитута
 - – объект недвижимости (ВЛ-6 кВ от ПС 110/6 кВ Толстая Ф-6-2-С с ТП и ВЛ-0,4 кВ)
 -  – граница кадастрового квартала
 - – кадастровый номер квартала
 -  – зарегистрированные участки
 -  – обозначение зарегистрированного участка

Масштаб 1:2200